








Planavimo organizatorius	<b>UTENOS RAJONO SAVIVALDYBĖS ADMINISTRACIJOS DIREKTORIUS</b>
Paslaugos pavadinimas	<b>UTENOS RAJONO SAVIVALDYBĖS TERITORIJOS BENDROJO PLANO KOREGAVIMAS</b>
Planavimo proceso etapas	<b>RENGIMO ETAPAS</b>
Planavimo proceso stadija	<b>SPRENDINIŲ KONKRETIZAVIMAS</b>
Teritorijų planavimo lygmuo	<b>SAVIVALDYBĖS</b>
Teritorijų planavimo dokumento rūšis	<b>KOMPLEKSINIO TERITORIJŲ PLANAVIMO DOKUMENTAS</b>
Objekto numeris	<b>AT-24T-2284</b>
Bylos (segtumo) žymuo	<b>BP-02</b>
TPDRIS dokumento numeris	<b>K-VT-82-24-192</b>

<b>ATESTATO NR.</b>	<b>PAREIGOS</b>	<b>VARDAS PAVARDĖ</b>	<b>PARAŠAS</b>
Nr. TPV 0081	TERITORIJŲ PLANAVIMO PADALINIO VADOVAS	ŽILVINAS GRABAUSKAS	
Nr. ATP 1682	PROJEKTO VADOVĖ	ANDŽELIKA KAŽIENĖ	

<b>Plano rengėjai:</b>	
	<p><b>UAB „Atamis“</b>            Žirmūnų g. 139-319, LT 09120 Vilnius            Įm. kodas 300564438</p> <p><i>Projekto vadovė</i>  <i>Andželika Kažienė</i>  <i>El. paštas: <a href="mailto:a.kaziene@atamis.lt">a.kaziene@atamis.lt</a></i>  <i>Tel.: +370 68674252</i></p>

**Teritorijų planavimo dokumentą parengusių specialistų sąrašas:**

<b>Eil. Nr.</b>	<b>Pareigos</b>	<b>Vardas Pavardė</b>	<b>Parašas</b>
1.	Projekto vadovas	Andželika Kažienė (ATP1682)	
2.	PDV	Žilvinas Grabauskas (TPV 0034)	
3.	PDV	Dalia Bagdonaitė	
4.	PDV	Nijolė Kučinskienė (TPV 0080)	

**TURINYS**

ĮVADAS (koreguojamas skyrius) .....	5
1. DEMOGRAFINĖ SITUACIJA (koreguojamas skyrius) .....	10
2. URBANISTINĖ STRUKTŪRA .....	10
2.1. URBANISTINĖS STRUKTŪROS VYSTYMO SPRENDINIAI (nekoreguojamas skyrius) .....	10
2.2. SPRENDINIŲ ĮGYVENDINIMO PRIORITETAI .....	10
(nekoreguojamas skyrius) .....	10
3. FUNKCINIS ZONAVIMAS .....	10
3.1. UTENOS RAJONO SAVIVALDYBĖS TERITORIJOS FUNKCINIO ZONAVIMO FORMAVIMAS (koreguojamas skyrius) .....	10
3.2. SPRENDINIŲ ĮGYVENDINIMO PRIORITETAI (nekoreguojamas skyrius) .....	29
3.3. PRIORITETINĖS IR NEPRIORITETINĖS PLĖTROS TERITORIJOS (naujas skyrius).....	29
4. NEKILNOJAMASIS KULTŪROS PAVELDAS.....	30
4.1. NEKILNOJAMOJO KULTŪROS PAVELDO TVARKYBA IR NAUDOJIMAS (nekoreguojamas skyrius).....	30
4.2. APSAUGOS ĮGYVENDINIMO IR STEBĖSENOS PRINCIPAI (nekoreguojamas skyrius).....	30
4.3. SPRENDINIŲ ĮGYVENDINIMO PRIORITETAI(nekoreguojamas skyrius) .....	30
5. KRAŠTOVAIZDŽIO IR BIOLOGINĖS ĮVAIROVĖS APSAUGA.....	30
5.1. GAMTINIO KARKASO FORMAVIMAS (nekoreguojamas skyrius) .....	30
5.2. SAUGOMŲ TERITORIJŲ IR KRAŠTOVAIZDŽIO APSAUGOS REIKALAVIMAI (nekoreguojamas skyrius)	30
5.3. BIOLOGINĖS ĮVAIROVĖS APSAUGA (nekoreguojamas skyrius) .....	30
5.4. KRAŠTOVAIZDŽIO TVARKYMO REGLAMENTAVIMO KRYPTYS (nekoreguojamas skyrius) .....	30
6. EKONOMINĖ APLINKA .....	31
6.1. SĄLYGOS EKONOMINEI APLINKAI VYSRTYTI (nekoreguojamas skyrius) .....	31
6.2. SPRENDINIŲ ĮGYVENDINIMO PRIORITETAI (nekoreguojamas skyrius) .....	31
7. SOCIALINĖ INFRASTRUKTŪRA .....	31
7.1. GYVENAMASIS FONDAS (nekoreguojamas skyrius).....	31
7.2. UTENOS RAJONO SOCIALINIŲ ĮSTAIGŲ TINKLAS (nekoreguojamas skyrius).....	31
7.3. KULTŪROS IR LAISVALAIKIO ĮSTAIGOS (nekoreguojamas skyrius).....	31
7.4. ŠVIETIMO ĮSTAIGŲ TINKLAS (nekoreguojamas skyrius) .....	31
7.5. SVEIKATOS APSAUGOS ĮSTAIGOS (nekoreguojamas skyrius) .....	31
7.6. SPRENDINIŲ ĮGYVENDINIMO PRIORITETAI (nekoreguojamas skyrius).....	31
8. REKREACIJA .....	31
8.1. TURIZMO IR REKREACIJOS VYSTYMAS UTENOS RAJONE (koreguojamas skyrius).....	31
8.2. TURIZMO IR REKREACIJOS SISTEMOS FORMAVIMAS (koreguojamas skyrius).....	34
8.2.1. rekreacijos aptarnavimo centrai (koreguojamas skyrius).....	34

8.2.2. Rekreacinių teritorijų funkcinės zonos (koreguojamas skyrius) .....	35
8.2.3. Turizmo trasos (koreguojamas skyrius).....	37
8.2.4. Rekreacinės infrastruktūros objektai (koreguojamas skyrius).....	39
8.2.5. Svarbiausi kultūrinio turizmo objektai (naujas skyrius) .....	42
8.3. SPRENDINIŲ ĮGYVENDINIMO PRIORITETAI (koreguojamas skyrius).....	43
9. SUSISIEKIMO INFRASTRUKTŪRA.....	44
9.1. KELIŲ IR GATVIŲ TINKLAS (nekoreguojamas skyrius).....	44
9.2. TRANSPORTO PRIEMONIŲ PARKAS IR JŲ APTARNAVIMO INFRASTRUKTŪRA (nekoreguojamas skyrius) .....	44
9.3. VIEŠASIS TRANSPORTAS (nekoreguojamas skyrius).....	44
9.4. DVIRAČIŲ TAKŲ TINKLAS (nekoreguojamas skyrius) .....	44
9.5. KITA SUSISIEKIMO INFRASTRUKTŪRA (nekoreguojamas skyrius) .....	44
9.6. SPRENDINIŲ ĮGYVENDINIMO PRIORITETAI (nekoreguojamas skyrius) .....	44
10. INŽINERINĖ INFRASTRUKTŪRA .....	44
10.1. VANDENS TIEKIMAS (nekoreguojamas skyrius) .....	44
10.2. NUOTEKŲ TVARKYMAS (nekoreguojamas skyrius) .....	44
10.3. ATLIEKŲ ŠALINIMAS (nekoreguojamas skyrius) .....	44
10.4. DUJŲ TIEKIMAS (nekoreguojamas skyrius).....	44
10.5. CENTRALIZUOTAS ŠILUMOS TIEKIMAS (nekoreguojamas skyrius) .....	44
10.6. ELEKTROS ENERGIJOS TIEKIMAS (nekoreguojamas skyrius).....	44
10.7. RYŠIŲ TINKLAI (nekoreguojamas skyrius) .....	44
10.8. ATSINAUJINANTYS ENERGIJOS ŠALTINIAI (nekoreguojamas skyrius) .....	44
10.9. GAISRINĖ SAUGA (nekoreguojamas skyrius) .....	50
10.10. SPRENDINIŲ ĮGYVENDINIMO PRIORITETAI (nekoreguojamas skyrius).....	50
11. PRIORITETINĖ SAVIVALDYBĖS INFRASTRUKTŪRA .....	50
11.1. PRIORITETINĖ SAVIVALDYBĖS INFRASTRUKTŪRA (naujas skyrius) .....	50

**UTENOS RAJONO SAVIVALDYBĖS TERITORIJOS BENDROJO PLANO  
KEITIMO KOREGAVIMO  
AIŠKINAMOJO RAŠTO ŽYMĖJIMAI**

- 1. KOREGUOJAMAS UTENOS RAJONO SAVIVALDYBĖS TERITORIJOS BENDROJO PLANO KEITIMO AIŠKINAMASIS RAŠTAS IŠLAIKANT SKYRIŲ IR POSKYRIŲ NUMERACIJĄ.**
- 2. NEKOREGUOJAMŲ SKYRIŲ IR POSKYRIŲ TEKSTINĖ DALIS NEPERKELIAMA, ĮRAŠOMAS SKYRIŲ IR POSKYRIŲ NUMERIS SU ŽYMA „(NEKOREGUOJAMAS SKYRIUS)“**
- 3. KOREGUOJAMŲ SKYRIŲ IR POSKYRIŲ TEKSTINIAI PAPILDYMAI IŠRYŠKINTI MĖLYNOS SPALVOS ŠRIFTU.**
- 4. KOREGUOJAMŲ SKYRIŲ IR POSKYRIŲ NEAKTUALUS TEKSTAS IŠBRAUKIAMAS.**
- 5. NAUJI SKYRIAI IR POSKYRIAI IŠRYŠKINTI MĖLYNOS SPALVOS ŠRIFTU, ĮRAŠOMAS SKYRIŲ IR POSKYRIŲ NUMERIS SU ŽYMA „(NAUJAS SKYRIUS)“**

## ĮVADAS (koreguojamas skyrius)

**Teritorijų planavimo dokumento pavadinimas:** Utenos rajono savivaldybės teritorijos bendrojo plano koregavimas (toliau – Bendrasis planas). Koreguojamas Utenos rajono savivaldybės tarybos 2020 m. rugpjūčio 27 d. sprendimu Nr. TS-228 „Dėl Utenos rajono savivaldybės teritorijos bendrojo plano keitimo patvirtinimo“ patvirtintas teritorijų planavimo dokumentas.

**Teritorijų planavimo dokumento rūšis:** kompleksinis teritorijų planavimo dokumentas.

### Teritorijų planavimo dokumento rengimo pagrindas:

1) Utenos rajono savivaldybės administracijos direktoriaus 2024 m. kovo 15 d. sprendimas Nr. AĮ 152 „Dėl Utenos rajono savivaldybės teritorijos bendrojo plano koregavimo pradžios ir planavimo tikslų nustatymo“;

2) Utenos rajono savivaldybės administracijos direktoriaus 2024 m. spalio 04 d. įsakymas Nr. AĮ-602 „Dėl Utenos rajono savivaldybės teritorijos bendrojo plano koregavimo planavimo darbų programos patvirtinimo“.

**Planavimo organizatorius:** Utenos rajono savivaldybės administracijos direktorius (Utenio a. 4, Utena (8 389) 61 620, el. p. info@utena.lt).

**Plano rengėjas:** : UAB „Atamis“, Žirmūnų g. 139A, LT-09120 Vilnius, tel. (8 5 2728334), El. paštas: info@atamis.lt.

### Bendrojo plano tikslai (nekeičiami):

- peržiūrėti miestelių ir kaimų plėtros teritorijas, suskirstant jas į atskiras zonas;
- Peržiūrėti funkcinių zonų reglamentavimą;
- Peržiūrėti naudingųjų iškasenų teritorijas;
- Integruoti į Bendrojo plano sprendinius Labanoro regioninio parko tvarkymo planą ir Aukštaitijos nacionalinio parko tvarkymo planą.

### Bendrojo plano koregavimo tikslai:

1. nustatyti darnią atsinaujinančių energijos išteklių objektų statybą, stebint tolesnį naujų technologijų vystymąsi ir energijos išteklių tausojimo, priklausomybės nuo iškastinių energijos išteklių ir energijos importo mažinimo bei kitus energetikos raidos šuolius;

2. numatyti sprendinius privačių investicijų skatinimui, pramonės vystymosi galimybes ir ekonominį potencialą, kuriant rajono socialinę gerovę;

3. nustatyti prioritetingos infrastruktūros vystymo principus ir (ar) jos išdėstymo reikalavimus, prioritetingos infrastruktūros vystymo etapus, išskirti prioritetingos infrastruktūros vystymo teritorijas, kuriose bus koncentruojamos savivaldybės investicijos;

4. papildyti rekreacinės infrastruktūros išdėstymą.

### Bendrojo plano koregavimo uždaviniai:

1. peržiūrėti prioritetingos savivaldybės infrastruktūros sprendinius;
2. nustatyti prioritetingą savivaldybės infrastruktūrą;

3. išnagrinėti teritorijas ir numatyti galimybę keisti, plėsti įvairios paskirties veiklos rūšis verslo ir pramonės plėtrai, jų išdėstymo reglamentavimą, investicinės aplinkos gerinimui prie magistralinių ir krašto kelių;
4. peržiūrėti kempingo Sudeikiuose teritoriją, kurioje galima būtų keisti žemės sklypo žemės naudojimo būdą, nustatyti naujus teritorijos tvarkymo ir naudojimo reikalavimus pritaikant kitai veiklai;
5. peržiūrėti turistinių trasų, rekreacijai skirtų poilsiaviečių ir stovyklaviečių išdėstymą;
6. pagal poreikį nustatyti turizmo, rekreacijos aptarnavimo infrastruktūros objektų vystymo ir elingų statybos reikalavimus paviršinio vandens telkiniuose ir prie jų galimų rekreacinių paviršinio vandens telkinių bendrus indeksus;
7. vadovaujantis Lietuvos Respublikos atsinaujinančių išteklių energetikos įstatymu, numatyti atsinaujinančių energijos išteklių objektų išdėstymo reikalavimus, reglamentus, privalomąsias nuostatas.

### Planavimo sąlygos:

Eil. Nr.	Institucijos pavadinimas	Planavimo sąlygų Nr.	Pastabos
1	Utenos rajono savivaldybės administracija	REG24920413 2024-10-21	-
2	Viešoji įstaiga "Plačiajuostis internetas"	REG24557119 2024-10-10	-
3	AB "Energijos skirstymo operatorius"	REG24550836 2024-10-09	-
4	Telia Lietuva, AB	REG24556156 2024-10-10	-
5	LITGRID AB	REG24712593 2024-10-15	
6	AB "Amber Grid"	REG24977456 2024-10-22	
7	Akcinė bendrovė "Lietuvos geležinkeliai"	REG24730406 2024-10-15	
8	Akcinė bendrovė „Via Lietuva“	REG24880625 2024-10-18	
9	Uždaroji akcinė bendrovė "Utenos šilumos tinklai"	REG24987683 2024-10-22	
10	Uždaroji akcinė bendrovė "Utenos vandenys"	REG24931174 2024-10-21	
11	Viešoji įstaiga Transporto kompetencijų agentūra	REG25036040 2024-10-23	
12	Lietuvos transporto saugos administracija	REG25656598 2024-11-07	
13	Valstybinė miškų tarnyba	REG24569916 2024-10-10	
14	Aplinkos apsaugos agentūra	REG24616012 2024-10-11	
15	Priešgaisrinės apsaugos ir gelbėjimo departamentas prie Vidaus reikalų ministerijos	REG24624805 2024-10-11	
16	Nacionalinis visuomenės sveikatos centras prie Sveikatos apsaugos ministerijos	REG24719057 2024-10-15	
17	Lietuvos Respublikos aplinkos ministerija	REG24632340 2024-10-11	Atsisakymas nagrinėti prašymą pateiktą ne pagal kompetenciją

Eil. Nr.	Institucijos pavadinimas	Planavimo sąlygų Nr.	Pastabos
18	Kultūros paveldo departamentas prie Kultūros ministerijos	REG24982168 2024-10-22	
19	Lietuvos kariuomenė	REG24922255 2024-10-21	
20	Nacionalinė žemės tarnyba prie Žemės ūkio ministerijos	REG24633392 2024-10-11	
21	Lietuvos geologijos tarnyba prie Aplinkos ministerijos	REG24680039 2024-10-14	
22	Aukštaitijos nacionalinio parko ir Labanoro regioninio parko direkcija	REG25554674 2024-11-05	
23	Aukštaitijos saugomų teritorijų direkcija	REG25059265 2024-10-23	
24	Anykščių rajono savivaldybė	REG24816384 2024-10-17	
25	Molėtų rajono savivaldybė	REG24633432 2024-10-11	
26	Rokiškio rajono savivaldybė	REG24741749 2024-10-16	
27	Švenčionių rajono savivaldybė	REG25018416 2024-10-23	
28	Zarasų rajono savivaldybė	REG24957450 2024-10-22	
29	Ignalinos rajono savivaldybė	REG24885981 2024-10-18	
30	Uždaroji akcinė bendrovė "Utenos komunalininkas"	REG24985293 2024-10-22	
31	Viešojo įstaiga Statybos sektoriaus vystymo agentūra	REG24832401 2024-10-17	

**Planuojamos teritorijos plotas:** apie 1229 kv. m.

#### **Planavimo procesas:**

1. Strateginio pasekmių aplinkai vertinimas (toliau – SPAV) reikalingumas: Vadovaujantis Planų ir programų strateginio pasekmių aplinkai vertinimo aprašo, patvirtinto Lietuvos Respublikos Vyriausybės 2004 m. rugpjūčio 18 d. nutarimu Nr. 967 „Dėl Planų ir programų strateginio pasekmių aplinkai vertinimo tvarkos aprašo patvirtinimo“, nuostatomis, spręsti dėl strateginio pasekmių aplinkai vertinimo procedūrų atlikimo.
2. Planavimo proceso etapai: parengiamasis, rengimo ir baigiamasis.
3. Konceptijos rengimas: teritorijos vystymo koncepcija bus rengiama.
4. Konceptijos nepriklausomas profesinis vertinimas: koncepcijos nepriklausomas ekspertinis vertinimas nebus atliekamas.
5. Reikalavimai brėžinių rengimui:
  - 5.1. Koreguojami brėžiniai:
    - a) „Utenos rajono savivaldybės teritorijos bendrojo plano sprendiniai. Pagrindinis brėžinys“ masteliu M 1 : 50 000;
    - b) „Gamtos, kultūros paveldo bei rekreacijos ir turizmo plėtojimo brėžinys“ masteliu M 1 : 50 000.
  - 5.2. Rengiami nauji brėžiniai:
    - a) „Vėjo ir saulės šviesos energijos elektrinių vystymo schema“ masteliu M 1 : 70 000;
    - b) „Prioritetinės ir neprioritetinės plėtos teritorijų schema“ masteliu M 1 : 70 000.
  - 5.3. Nekoreguojami brėžiniai dėl neaktualumo:
    - a) „Susisiekimo ir inžinerinės infrastruktūros brėžinys“ masteliu M 1 : 50 000;
    - b) „Kraštovaizdžio apsauga ir vystymas“ masteliu M 1:50 000.

## TERITORIJŲ PLANAVIMO DOKUMENTAI GALIOJANTYS UTENOS RAJONO SAVIVALDYBĖS TERITORIJOJE

### Teritorijų planavimo dokumentai ir strateginiai veiklos planai:

Eil. Nr.	Planavimo dokumento pavadinimas ir registracijos numeris
	<b>Kompleksinio teritorijų planavimo dokumentai</b>
1.	Lietuvos Respublikos teritorijos bendrasis planas, T00087007
2.	<b>Utenos rajono savivaldybės teritorijos bendrojo plano keitimas, patvirtintas 2020 m. rugpjūčio 27 d. sprendimu Nr. TS-228 „Dėl Utenos rajono savivaldybės teritorijos bendrojo plano keitimo patvirtinimo“, T00085181</b>
3.	Utenos miesto teritorijos bendrojo plano keitimas, T00088994
4.	Utenos rajono savivaldybės dalies – Vyžuonų miestelio teritorijos bendrasis planas, T00078349
	<b>Specialiojo teritorijų planavimo dokumentai</b>
1.	Nacionalinis kraštovaizdžio tvarkymo planas, patvirtintas Lietuvos Respublikos aplinkos ministro 2015 m. spalio 2 d. įsakymu Nr. D1-703, T00077225
2.	Nacionalinio lygmens autoturizmo specialusis planas, patvirtintas Lietuvos Respublikos ūkio ministro 2009 m. vasario 23 d. įsakymu Nr. 4-68, T00053906 (100002000239)
3.	Nacionalinių vandens turizmo trasų specialusis planas, patvirtintas Lietuvos Respublikos ūkio ministro 2009 m. vasario 23 d. įsakymu Nr. 4-67, T00053907 (100002000240)
4.	Utenos apskrities nekilnojamojo kultūros paveldo tinklų schema, T00053929 (100002000262)
5.	Utenos rajono savivaldybės Nekilnojamojo kultūros paveldo tinklų schema, T00053929 (100002000262)
6.	Utenos apskrities (Anykščių, Ignalinos, Molėtų, Utenos, Zarasų rajonų ir Visagino savivaldybių) miškų tvarkymo schema, T00054255
7.	Utenos rajono savivaldybės miškų išdėstymo žemėtvarkos schema, T00048605 (000822000849)
8.	Utenos apskrities miškų tvarkymo schema, T00053857 (100822000014)
9.	Utenos rajono vandens tiekimo ir nuotekų tvarkymo infrastruktūros plėtros specialiojo plano keitimas, T00087508
10.	Utenos rajono vandenviečių sanitarinių apsaugos zonų (SAZ) specialusis planas, T00050859 (000822001568)
11.	Utenos rajono teritorijos vietinės reikšmės kelių tinklo specialusis planas, T00080322
12.	Dviračių transporto infrastruktūros plėtros Utenos miesto ir miesto plėtros teritorijoje bei jungčių su Leliūnų, Vyžuonų, Sudeikių, Daugailių, Tauragnų, Kuktiškių miesteliais ir Pakalnių kaimo centru specialusis planas, T00077057
13.	Aukštaitijos nacionalinio parko planavimo schema (tvarkymo planas), T00080463
14.	Labanoro regioninio parko ir jo zonų ribų planas, T00054225 (100002000073)
15.	Gaspariškių kaimo specialusis planas, T00050447 (000822001550)
16.	Garnelių kaimo dalies ir Padbuožės kaimo dalies specialusis planas, T00050448 (000822001551)
	<b>Strateginiai veiklos planai</b>
17.	Utenos rajono savivaldybės 2024-2026 metų strateginis veiklos planas (2024-02-08 Nr. TS-2)

Eil. Nr.	Planavimo dokumento pavadinimas ir registracijos numeris
18.	Utenos rajono plėtros strateginis planas 2018-2024 metams (2018-03-29 Nr. TS-64)

**Bendrojo plano koregavimo sprendinių atitikimas Bendrojo plano koncepcijai.** Lietuvos Respublikos aplinkos ministro 2014-01-02 įsakymu Nr. D1-8 patvirtintos Kompleksinio teritorijų planavimo dokumentų rengimo taisyklių (toliau – Taisyklės) 141.4 punkte nustatyta, kad savivaldybės bendrojo plano koregavimo rengimo etape reikalingos esamos būklės įvertinimo ir (ar) bendrųjų sprendinių formavimo stadijos. Koreguojant savivaldybės bendrąjį planą, numatomi sprendiniai turi atitikti koncepciją, patvirtintą galiojančiam savivaldybės bendrajam planui.

Utenos rajono savivaldybės administracijos direktorius 2019 m. gegužės 19 d. sprendimu Nr. AĮ-469 „Dėl pritarimo Utenos rajono savivaldybės teritorijos bendrojo plano keitimo koncepcijai“ pritarė koncepcijos II alternatyvai. Antroje koncepcijos alternatyvoje nurodyta, kad pirmas prioritetas Utenos rajono plėtros vizijai įgyvendinti yra - **konkurencingos rajono ekonomikos plėtra**. Pagrindiniai prioriteto įgyvendinimo tikslai: investicijas skatinančios verslo aplinkos kūrimas; turizmo, kultūros ir gamtos paveldo vystymas; darnaus žemės ūkio plėtra; teritorinės sanglaudos didinimas. II koncepcijos alternatyvoje išlaikant sąsajas su Utenos rajono savivaldybės strateginiu plėtros planu 2018–2024 metams, sudarytos sąlygos:

- verslui reikalingos infrastruktūros vystymui, skatinant viešojo ir privataus sektorių partnerystę;
- turizmo ir rekreacijos paslaugų infrastruktūros plėtrai ir / ar atnaujinimui (gerinant paslaugų kokybę, prieinamumą, didinant jų įvairovę);
- konkurencingam žemės ūkiui vystyti ir alternatyvioms žemės ūkiui veikloms plėtoti;
- kompleksiškai miesto ir kaimo gyvenamųjų teritorijų plėtrai (su viešosiomis erdvėmis bei reikiama infrastruktūra).

II koncepcijos alternatyvoje nurodyta, kad didžiausią dalį Utenos rajone veikiančių ūkio subjektų pagal ekonomines veiklos rūšis sudarė aptarnavimo veikla, prekyba, transportas, apdirbamoji gamyba bei statyba, šioje koncepcijos alternatyvoje numatoma: skatinti paslaugų sektoriaus įmonių steigimą; pritaikyti esamą infrastruktūrą užsienio bei vietos investuotojų poreikiams; verslo kooperaciją; gamybos technologijų modernizavimą; turizmo paslaugų vystymą ir informacijos sklaidos užtikrinimą plačiau panaudojant išmaniąsias technologijas. Šioje koncepcijos alternatyvoje numatoma sudaryti sąlygas vystyti žuvininkystės, miškininkystės sektoriams, plėtoti žemės ūkio produktų perdirbimą.

Bendrojo plano koregavimo sprendiniai atitinka koncepciją:

- 1) funkcinio zonavimo sprendiniai tiesiogiai nukreipti į konkurencingos rajono ekonomikos plėtrą;
- 2) sudaromos teritorinės sąlygos verslo aplinkos kūrimui, reglamentuotai turizmo ir rekreacijos paslaugų infrastruktūros plėtrai;
- 3) reglamentuotas atsinaujinančių išteklių energijos panaudojimas sudarys sąlygas darniu santykiu su aplinka mažinti taršą didinant mažiau taršių energijos šaltinių panaudojimą;
- 4) bendrojo plano sprendinių papildymas diferencijavimu į prioritetinės ir neprioritetinės plėtros teritorijas ir prioritetinės savivaldybės infrastruktūros sprendiniais atitinka teritorijų planavimą reguliuojantį aktualų teisinį reguliavimą.

## 1. DEMOGRAFINĖ SITUACIJA (koreguojamas skyrius)

---

## 2. URBANISTINĖ STRUKTŪRA

---

### 2.1. URBANISTINĖS STRUKTŪROS VYSTYMO SPRENDINIAI (nekoreguojamas skyrius)

### 2.2. SPRENDINIŲ ĮGYVENDINIMO PRIORITETAI (nekoreguojamas skyrius)

## 3. FUNKCINIS ZONAVIMAS

---

### 3.1. UTENOS RAJONO SAVIVALDYBĖS TERITORIJOS FUNKCINIO ZONAVIMO FORMAVIMAS (koreguojamas skyrius)

Utenos rajono savivaldybės teritorijos bendrojo plano keitimo sprendinių konkretizavimo stadijoje, vadovaujantis Teritorijų planavimo normomis bei atsižvelgiant į teritorijų planavimo lygmenis, planavimo tikslus ir uždavinius, planuojama teritorija suskirstoma į funkcines zonas, nustatant pagrindinių žemės naudojimo paskirčių ir galimų jose veiklų prioritetus. Pagal teritorijų planavimo lygmenį, Utenos rajono savivaldybės teritorijos bendrojo plano sprendiniams taikomos apibendrintos funkcinės zonos, kuriose veikla vykdoma vadovaujantis nustatytais teritorijų naudojimo reglamentais. Funkcinėse zonose žemės paskirties keitimas ribojamas tiek kiek ribojama Lietuvos Respublikos teritorijoje veikiančiais teisės aktais, šio bendrojo plano keitime suformuotais reglamentiniais sprendiniais. Jei teisės aktais ir šio bendrojo plano sprendiniais apribojimai žemės paskirties keitimui nesuformuoti, žemės paskirtis į kitas paskirtis keičiama be apribojimų. Formuojamos šios funkcinės zonos:

#### **Neurbanizuojamos teritorijos funkcinės zonos:**

- ***Miškų ir miškingų teritorijų zona.*** Apibendrinta funkcinė zona, kurioje dominuoja Miškų įstatymo 3 straipsnyje nurodyti visų grupių miškai.

*Galimos žemės naudojimo paskirtys:*

- dominuojanti - miškų ūkio paskirties žemė (M);
- kitos galimos – žemės ūkio paskirties žemė (Z); vandens ūkio paskirties žemė (H), konservacinės paskirties žemė (C), kitos paskirties žemė (KT).

*Žemės paskirties keitimo galimybės miškų ir miškingų teritorijų funkcinėje zonoje:*

		Galima (naujai nustatoma) žemės paskirtis				
		Žemės ūkio paskirties žemė (Z)	Miškų ūkio paskirties žemė (M)	Vandens ūkio paskirties žemė (H)	Konservacinės paskirties žemė (C)	Kitos paskirties žemė (KT)
Esama žemės paskirtis	Žemės ūkio paskirties žemė (Z)		T	T	T	T, e, f, i, y, l
	Miškų ūkio paskirties žemė (M)	T		T	T	T
	Vandens ūkio paskirties žemė (H)	T	-		-	-
	Konservacinės paskirties žemė (C)	T, (*)	T, (*)	T, (*)		T, (*)
	Kitos paskirties žemė (KT)	T	T	T	T	(**)

*T – žemės paskirties keitimas vykdomas teisės aktų nustatyta tvarka (vadovaujantis Lietuvos Respublikos žemės įstatymu, Lietuvos Respublikos miškų įstatymu, Lietuvos Respublikos saugomų teritorijų įstatymu, Lietuvos Respublikos nekilnojamojo kultūros paveldo apsaugos įstatymu, Pagrindinės žemės naudojimo paskirties nustatymo ir keitimo tvarkos aprašu ir kitais teisės aktais bei pagal juos suformuotus specialiuosius funkcinės zonos taikomus reglamentus: a, b, c, d (šių reglamentų išaiškinimą žiūrėti šio skyriaus dalyje - „Suformuoti teritorijų naudojimo reglamentai (specialieji reglamentai), kurie taikomi priklausomai nuo funkcinės zonos“).*

*e, f, i, y, l - žemės paskirties keitimas vykdomas taikant bendrojo plano keitimo sprendiniuose suformuotus specialiuosius funkcinės zonos reglamentus e, f, i, y, l (šių reglamentų išaiškinimą žiūrėti šio skyriaus dalyje -*

*„Suformuoti teritorijų naudojimo reglamentai (specialieji reglamentai), kurie taikomi priklausomai nuo funkcinės zonos“).*

*(\*) - Konservacinės paskirties žemė gali būti keičiama tik kai panaikinama objekto teisinė apsauga.*

*(\*\*) - Kitos paskirties žemėje žemės sklypų esami naudojimo būdai gali būti keičiami į kitus kitos paskirties žemės naudojimo būdus (galimi visi žemės sklypų naudojimo būdai pagal Žemės naudojimo būdų turinio aprašą esantys kitos paskirties žemės kategorijoje) nesudarant: neigiamo poveikio ir/ar bendro neigiamo poveikio su kita vykdoma ūkine veikla gyventojams ir visuomenės sveikatai, įskaitant neigiamą poveikį gyvenamajai, rekreacinei, visuomeninei aplinkai, gyventojų saugai ir visuomenės sveikatai dėl fizinės, cheminės, biologinės taršos ir kvapų, nekilnojamojo kultūros paveldo objektams ir kitoms vertybėms.*

- **Žemės ūkio teritorijų zona.** Apibendrinta funkcinė zona, kurioje dominuoja žemės ūkio paskirties žemė.

*Galimos žemės naudojimo paskirtys:*

- dominuojanti - žemės ūkio paskirties žemė (Z);
- kitos galimos – miškų ūkio paskirties žemė (M); vandens ūkio paskirties žemė (H), konservacinės paskirties žemė (C), kitos paskirties žemė (KT).

*Žemės paskirties keitimo galimybės žemės ūkio teritorijų funkcinėje zonoje:*

		Galima (naujai nustatoma) žemės paskirtis				
		Žemės ūkio paskirties žemė (Z)	Miškų ūkio paskirties žemė (M)	Vandens ūkio paskirties žemė (H)	Konservacinės paskirties žemė (C)	Kitos paskirties žemė (KT)
Esama žemės paskirtis	Žemės ūkio paskirties žemė (Z)		T	T	T	T, e, f, i, y, l
	Miškų ūkio paskirties žemė (M)	T		T	T	T
	Vandens ūkio paskirties žemė (H)	T	-		-	-
	Konservacinės paskirties žemė (C)	T, (*)	T, (*)	T, (*)		T, (*)
	Kitos paskirties žemė (KT)	T	T	T	T	(**)

*T – žemės paskirties keitimas vykdomas teisės aktų nustatyta tvarka (vadovaujantis Lietuvos Respublikos žemės įstatymu, Lietuvos Respublikos miškų įstatymu, Lietuvos Respublikos saugomų teritorijų įstatymu, Lietuvos Respublikos nekilnojamojo kultūros paveldo apsaugos įstatymu, Pagrindinės žemės naudojimo paskirties nustatymo ir keitimo tvarkos aprašu ir kitais teisės aktais bei pagal juos suformuotus specialiuosius funkcinės zonos taikomus reglamentus: a, b, c, d (šių reglamentų išaiškinimą žiūrėti šio skyriaus dalyje - „Suformuoti teritorijų naudojimo reglamentai (specialieji reglamentai), kurie taikomi priklausomai nuo funkcinės zonos“).*

*e, f, i, y, l - žemės paskirties keitimas vykdomas taikant bendrojo plano keitimo sprendiniuose suformuotus specialiuosius funkcinės zonos reglamentus e, f, i, y, l (šių reglamentų išaiškinimą žiūrėti šio skyriaus dalyje -*

*„Suformuoti teritorijų naudojimo reglamentai (specialieji reglamentai), kurie taikomi priklausomai nuo funkcinės zonos“).*

*(\*) - Konservacinės paskirties žemė gali būti keičiama tik kai panaikinama objekto teisinė apsauga.*

*(\*\*) - Kitos paskirties žemėje žemės sklypų esami naudojimo būdai gali būti keičiami į kitus kitos paskirties žemės naudojimo būdus (galimi visi žemės sklypų naudojimo būdai pagal Žemės naudojimo būdų turinio aprašą esantys kitos paskirties žemės kategorijoje) nesudarant: neigiamo poveikio ir/ar bendro neigiamo poveikio su kita vykdoma ūkine veikla gyventojams ir visuomenės sveikatai, įskaitant neigiamą poveikį gyvenamajai, rekreacinei, visuomeninei aplinkai, gyventojų saugai ir visuomenės sveikatai dėl fizinės, cheminės, biologinės taršos ir kvapų, nekilnojamojo kultūros paveldo objektams ir kitoms vertybėms.*

- **Vandens zona.** Funkcinė zona, kurioje dominuoja Žemės įstatymo 27 straipsnyje nurodyta vandens ūkio paskirties žemė.

*Galimos žemės naudojimo paskirtys:*

- vandens ūkio paskirties žemė (H).

Kitos žemės naudojimo paskirtys šioje funkcinėje zonoje nenumatomos.

- **Konservacinės teritorijos zona.** Funkcinė zona, kurioje dominuoja Žemės įstatymo 28 straipsnyje nurodyta konservacinės paskirties žemė.

*Galimos žemės naudojimo paskirtys:*

- konservacinės paskirties žemė (C).

Kitos žemės naudojimo paskirtys šioje funkcinėje zonoje nenumatomos.

Neurbanizuojamose teritorijose galima statinių statyba atitinkanti žemės naudojimo paskirtį, būdą. Statybos procesams ir rezultatams koordinuoti, neurbanizuotose ir neurbanizuojamos teritorijose, rengiami projektai (t.t. kaimo plėtros žemėtvarkos projektai) vadovaujantis Žemės įstatymu, Teritorijų planavimo įstatymu, Statybos įstatymu ir kitais teisės aktais. Detalesni neurbanizuojamų teritorijų vystymo reglamentai pateikti Pagrindiniame brėžinyje, lentelėje „Teritorijų naudojimo reglamentai“.

### **Urbanizuotos ir urbanizuojamos teritorijos funkcinės zonos:**

- ***Utenos miesto urbanizuotos ir urbanizuojamos teritorijos*** – miesto funkcionavimui ir plėtrai numatytos teritorijos vystomos pagal Utenos miesto teritorijos bendrojo plano keitimo sprendinius (patvirtintus Utenos rajono savivaldybės tarybos 2017 08 31 sprendimu Nr. TS-225). Vykdoma urbanistinė plėtra turi išlaikyti miesto urbanistinės struktūros ir kompozicijos tąsos principus. Utenos vystymui taikomi kompaktiško miesto formavimo principai: kompaktiškos užstatymo struktūros pagal miesto struktūros specifiką (užstatymo principus ir mastelį), siekiama optimalaus užstatymo tankio, taupaus žemės naudojimo (sumažinti neigiamas ekologines pasekmes mažinant žemės naudojamą), skatinama subalansuota skirtingo žemės naudojimo įvairovė (multifunkciškumas), numatomas poilsio vietų pasiekiamumas pėsčiomis ir viešuoju transportu (sustiprinti bendruomeniškumą ir socialines sąveikas per viešąsias erdves, eismo ramėjimas ir pėsčiųjų zonų prioritetizavimas), prioritetas teikiamas viešajam transportui miesto susisiekimo sistemoje. Skatinama konsolidacija, konversija, apleistų teritorijų bei kitų vidinių teritorinių rezervų įsisavinimas, siekiama aukštos architektūros kokybės, kuriamas žmogiškas mastelis - funkciškai ir estetiškai žmonėms pritaikytos erdvės. Gerinama susisiekimo sistema ne tik miesto vidinėje struktūroje, bet ir su kitomis rajono gyvenamosiomis vietovėmis, ypač rajono lokaliais urbanistiniais centrais.

*Galimos žemės naudojimo paskirtys nustatytos Utenos miesto teritorijos bendrojo plano keitimo sprendiniuose.*

- ***Utenos miesto gretimybių (įtakos zonos) urbanizuotos ir urbanizuojamos teritorijos*** - urbanizacija vykdoma įvertinus miesto struktūros įvairių elementų tęstinumą bei užtikrinant gamtinės aplinkos išlaikymą. Socialinėmis ir infrastruktūros priemonėmis turi būti skatinamas kompaktiškų užstatytų teritorijų formavimas. Skatinama priemiesčių struktūrų konsolidacija, apleistų teritorijų bei kitų vidinių teritorinių rezervų įsisavinimas. Galimas žemės naudojimo paskirties keitimas, tik kartu išsprendžiant užstatomų teritorijų aptarnavimui reikalingą infrastruktūrą. Utenos miesto gretimybių (įtakos zonos) urbanizuotos ir urbanizuojamos teritorijos funkcinė zona priskiriama antram vystymo prioritetui, t.y. šiose teritorijose savivaldybės lėšomis plėtojama infrastruktūra tik tokiu atveju, jei ji jau būna išplėtotą I prioriteto urbanizuotose ir urbanizuojamose teritorijose arba dėl pasikeitusios situacijos (pvz. ženklus teigiamas demografinio augimo) galimi racionalūs, ekonomiškai pagrįsti infrastruktūros plėtojimo sprendimai.

*Galimos žemės naudojimo paskirtys:*

- dominuojanti - žemės ūkio paskirties žemė (Z);
- kitos galimos – miškų ūkio paskirties žemė (M); vandens ūkio paskirties žemė (H), konservacinės paskirties žemė (C), kitos paskirties žemė (KT).

*Žemės paskirties keitimo galimybės Utenos miesto gretimųbių (įtakos zonos) urbanizuotos ir urbanizuojamos teritorijos funkcinėje zonoje:*

		Galima (naujai nustatoma) žemės paskirtis				
		Žemės ūkio paskirties žemė (Z)	Miškų ūkio paskirties žemė (M)	Vandens ūkio paskirties žemė (H)	Konservacinės paskirties žemė (C)	Kitos paskirties žemė (KT)
Esama žemės paskirtis	Žemės ūkio paskirties žemė (Z)		T	T	T	T, (***)
	Miškų ūkio paskirties žemė (M)	T		T	T	T
	Vandens ūkio paskirties žemė (H)	T	-		-	-
	Konservacinės paskirties žemė (C)	T, (*)	T, *)	T, (*)		T, (*)
	Kitos paskirties žemė (KT)	T	T	T	T	(**)

*T – žemės paskirties keitimas vykdomas teisės aktų nustatyta tvarka (vadovaujantis Lietuvos Respublikos žemės įstatymu, Lietuvos Respublikos miškų įstatymu, Lietuvos Respublikos saugomų teritorijų įstatymu, Lietuvos Respublikos nekilnojamojo kultūros paveldo apsaugos įstatymu, Pagrindinės žemės naudojimo paskirties nustatymo ir keitimo tvarkos aprašu ir kitais teisės aktais bei pagal juos suformuotus specialiuosius funkcinėms zonoms taikomus reglamentus: a, b, c, d, o (šių reglamentų išaiškinimą žiūrėti šio skyriaus dalyje - „Suformuoti teritorijų naudojimo reglamentai (specialieji reglamentai), kurie taikomi priklausomai nuo funkcinės zonos“).*

*(\*) - Konservacinės paskirties žemė gali būti keičiama tik kai panaikinama objekto teisinė apsauga.*

*(\*\*) - Kitos paskirties žemėje žemės sklypų esami naudojimo būdai gali būti keičiami į kitus kitos paskirties žemės naudojimo būdus (galimi visi žemės sklypų naudojimo būdai pagal Žemės naudojimo būdų turinio aprašą esantys kitos paskirties žemės kategorijoje) nesudarant: neigiamo poveikio ir/ar bendro neigiamo poveikio su kita vykdoma ūkine veikla gyventojams ir visuomenės sveikatai, įskaitant neigiamą poveikį gyvenamajai, rekreacinei, visuomeninei aplinkai, gyventojų saugai ir visuomenės sveikatai dėl fizinės, cheminės, biologinės taršos ir kvapų, nekilnojamojo kultūros paveldo objektams ir kitoms vertybėms*

*(\*\*\*) – Žemės ūkio paskirties žemė gali būti keičiama į kitos paskirties žemę (galimi visi žemės sklypų naudojimo būdai pagal Žemės naudojimo būdų turinio aprašą esantys kitos paskirties žemės kategorijoje) nesudarant: neigiamo poveikio ir/ar bendro neigiamo poveikio su kita vykdoma ūkine veikla gyventojams ir visuomenės sveikatai, įskaitant neigiamą poveikį gyvenamajai, rekreacinei, visuomeninei aplinkai, gyventojų saugai ir visuomenės sveikatai dėl fizinės, cheminės, biologinės taršos ir kvapų, nekilnojamojo kultūros paveldo objektams ir kitoms vertybėms. Žemės naudojimo paskirties keitimas iš žemės ūkio*

paskirties žemės į kitos paskirties žemę galimas tik kartu išsprendžiant užstatomų teritorijų aptarnavimui reikalingą infrastruktūrą.

- **Pirmo prioriteto rajono lokalinių centrų urbanizuotos ir urbanizuojamos teritorijos.** Skatinamas fizinės ir funkcinės struktūros atnaujinimas, išnaudojant vidinius teritorinius rezervus, konversija. Savivaldybė, pagal poreikį (demografinę situaciją ir sudėtį) bei galimybes, gerina socialinę, inžinerinę infrastruktūrą. Taip pat turi būti skatinamas rekreacijos ir turizmo paslaugų bei aptarnavimo funkcijų koncentravimas. Formuojamas užstatymas turi atitikti miestelio vyraujančią užstatymą (išskyrus specialios paskirties statinius, turinčius specifiką pvz. bažnyčios, inžineriniai statiniai ir pan.), užtikrinti susiklosčiusios urbanistinės struktūros tęstinumą, savitumą.

Galimos žemės naudojimo paskirtys:

- dominuojanti - kitos paskirties žemė (KT);
- kitos galimos – miškų ūkio paskirties žemė (M); vandens ūkio paskirties žemė (H), konservacinės paskirties žemė (C), žemės ūkio paskirties žemė (Z).

Žemės paskirties keitimo galimybės pirmo prioriteto rajono lokalinių centrų urbanizuotos ir urbanizuojamos teritorijos funkcinėje zonoje:

		Galima (naujai nustatoma) žemės paskirtis				
		Žemės ūkio paskirties žemė (Z)	Miškų ūkio paskirties žemė (M)	Vandens ūkio paskirties žemė (H)	Konservacinės paskirties žemė (C)	Kitos paskirties žemė (KT)
Esama žemės paskirtis	Žemės ūkio paskirties žemė (Z)		T	T	T	T, (***)
	Miškų ūkio paskirties žemė (M)	T		T	T	T
	Vandens ūkio paskirties žemė (H)	T	-		-	-
	Konservacinės paskirties žemė (C)	T, (*)	T, (*)	T, (*)		T, (*)
	Kitos paskirties žemė (KT)	T	T	T	T	(**)

T – žemės paskirties keitimas vykdomas teisės aktų nustatyta tvarka (vadovaujantis Lietuvos Respublikos žemės įstatymu, Lietuvos Respublikos miškų įstatymu, Lietuvos Respublikos saugomų teritorijų įstatymu, Lietuvos Respublikos nekilnojamojo kultūros paveldo apsaugos įstatymu, Pagrindinės žemės naudojimo paskirties nustatymo ir keitimo tvarkos aprašu ir kitais teisės aktais bei pagal juos suformuotus specialiuosius funkcinėms zonoms taikomus reglamentus: a, b, c, d, o (šių reglamentų išaiškinimą žiūrėti šio skyriaus dalyje - „Suformuoti teritorijų naudojimo reglamentai (specialieji reglamentai), kurie taikomi priklausomai nuo funkcinės zonos“).

(\*) - *Konservacinės paskirties žemė gali būti keičiama tik kai panaikinama objekto teisinė apsauga.*  
 (\*\*) - *Kitos paskirties žemėje žemės sklypų esami naudojimo būdai gali būti keičiami į kitus kitos paskirties žemės naudojimo būdus (galimi visi žemės sklypų naudojimo būdai pagal Žemės naudojimo būdų turinio aprašą esantys kitos paskirties žemės kategorijoje) nenumatant naujų taršios veiklos objektų, išskyrus atvejus, kai tokio tipo objektų nėra galimybės statyti kitose funkcinėse zonose – t.y. tiesiogiai susiję su tos gyvenvietės gyventojų gyvenimo kokybės gerinimu - inžinerinės infrastruktūros aspektu.*  
 (\*\*\*) – *Žemės ūkio paskirties žemė gali būti keičiama į kitos paskirties žemę (galimi visi žemės sklypų naudojimo būdai pagal Žemės naudojimo būdų turinio aprašą esantys kitos paskirties žemės kategorijoje) nenumatant naujų taršios veiklos objektų, išskyrus atvejus, kai tokio tipo objektų nėra galimybės statyti kitose funkcinėse zonose – t.y. tiesiogiai susiję su tos gyvenvietės gyventojų gyvenimo kokybės gerinimu - inžinerinės infrastruktūros aspektu.*

- **Pirmo prioriteto kitų gyvenamųjų vietovių urbanizuotos ir urbanizuojamos teritorijos.** Planuojamas ar atnaujinamas užstatymas turi atitikti gyvenamosios vietovės foninį užstatymą (išskyrus specialios paskirties statinius, turinčius specifiką pvz. bažnyčios, inžineriniai statiniai ir pan.), integruotis į susiklosčiusią urbanistinę struktūrą. Savivaldybė, pagal poreikį (demografinę situaciją ir sudėtį) bei galimybes, gerina socialinę, inžinerinę infrastruktūras.

Galimos žemės naudojimo paskirtys:

- dominuojanti - kitos paskirties žemė (KT);
- kitos galimos – miškų ūkio paskirties žemė (M); vandens ūkio paskirties žemė (H), konservacinės paskirties žemė (C), žemės ūkio paskirties žemė (Z).

Žemės paskirties keitimo galimybės pirmo prioriteto kitų gyvenamųjų vietovių urbanizuotos ir urbanizuojamos teritorijos funkcinėje zonoje:

		Galima (naujai nustatoma) žemės paskirtis				
		Žemės ūkio paskirties žemė (Z)	Miškų ūkio paskirties žemė (M)	Vandens ūkio paskirties žemė (H)	Konservacinės paskirties žemė (C)	Kitos paskirties žemė (KT)
Esama žemės paskirtis	Žemės ūkio paskirties žemė (Z)		T	T	T	T, (***)
	Miškų ūkio paskirties žemė (M)	T		T	T	T
	Vandens ūkio paskirties žemė (H)	T	-		-	-
	Konservacinės paskirties žemė (C)	T, (*)	T, (*)	T, (*)		T, (*)
	Kitos paskirties žemė (KT)	T	T	T	T	(**)

*T – žemės paskirties keitimas vykdomas teisės aktų nustatyta tvarka (vadovaujantis Lietuvos Respublikos žemės įstatymu, Lietuvos Respublikos miškų įstatymu, Lietuvos Respublikos saugomų teritorijų įstatymu, Lietuvos Respublikos nekilnojamojo kultūros paveldo apsaugos įstatymu, Pagrindinės žemės naudojimo paskirties nustatymo ir keitimo tvarkos aprašu ir kitais teisės aktais bei pagal juos suformuotus specialiuosius funkcinės zonomis taikomus reglamentus: a, b, c, d, o (šių reglamentų išaiškinimą žiūrėti šio skyriaus dalyje - „Suformuoti teritorijų naudojimo reglamentai (specialieji reglamentai), kurie taikomi priklausomai nuo funkcinės zonos“).*

*(\*) - Konservacinės paskirties žemė gali būti keičiama tik kai panaikinama objekto teisinė apsauga.*

*(\*\*) - Kitos paskirties žemėje žemės sklypų esami naudojimo būdai gali būti keičiami į kitus kitos paskirties žemės naudojimo būdus (galimi visi žemės sklypų naudojimo būdai pagal Žemės naudojimo būdų turinio aprašą esantys kitos paskirties žemės kategorijoje) nenumatant naujų taršios veiklos objektų, išskyrus atvejus, kai tokio tipo objektų nėra galimybės statyti kitose funkcinėse zonose – t.y. tiesiogiai susiję su tos gyvenvietės gyventojų gyvenimo kokybės gerinimu - inžinerinės infrastruktūros aspektu.*

*(\*\*\*) – Žemės ūkio paskirties žemė gali būti keičiama į kitos paskirties žemę (galimi visi žemės sklypų naudojimo būdai pagal Žemės naudojimo būdų turinio aprašą esantys kitos paskirties žemės kategorijoje) nenumatant naujų taršios veiklos objektų, išskyrus atvejus, kai tokio tipo objektų nėra galimybės statyti kitose funkcinėse zonose –*

*t.y. tiesiogiai susiję su tos gyvenvietės gyventojų gyvenimo kokybės gerinimu - inžinerinės infrastruktūros aspektu.*

- ***Antro prioriteto urbanizuotos ir urbanizuojamos teritorijos.*** Tai teritorijos, kuriose galima urbanizacija (t.t. žemės paskirties keitimas į kitą paskirtį), dažniausiai siekiant neapriboti galiojančiu bendruoju planu suformuotų lūkesčių galimam užstatymui. Naujai formuojamas užstatymas turi užtikrinti esamos urbanistinės struktūros, gamtinių elementų tęstinumą. Žemės naudojimo paskirties keitimas galimas tik kartu išsprendžiant užstatomų teritorijų aptarnavimui reikalingą infrastruktūrą. Šiose teritorijose savivaldybės lėšomis plėtojama infrastruktūra tik tokiu atveju, jei ji jau būna išplėtotą I prioriteto urbanizuotose ir urbanizuojamose teritorijose arba dėl pasikeitusios situacijos (pvz. ženklus teigiamas demografinio augimo) galimi racionalūs, ekonomiškai pagrįsti infrastruktūros plėtojimo sprendimai.

*Galimos žemės naudojimo paskirtys:*

- dominuojanti - kitos paskirties žemė (KT);
- kitos galimos – miškų ūkio paskirties žemė (M); vandens ūkio paskirties žemė (H), konservacinės paskirties žemė (C), žemės ūkio paskirties žemė (Z).

Žemės paskirties keitimo galimybės antro prioriteto urbanizuotos ir urbanizuojamos teritorijos funkcinėje zonoje:

		Galima (naujai nustatoma) žemės paskirtis				
		Žemės ūkio paskirties žemė (Z)	Miškų ūkio paskirties žemė (M)	Vandens ūkio paskirties žemė (H)	Konservacinės paskirties žemė (C)	Kitos paskirties žemė (KT)
Esama žemės paskirtis	Žemės ūkio paskirties žemė (Z)		T	T	T	T, (***)
	Miškų ūkio paskirties žemė (M)	T		T	T	T
	Vandens ūkio paskirties žemė (H)	T	-		-	-
	Konservacinės paskirties žemė (C)	T, (*)	T, (*)	T, (*)		T, (*)
	Kitos paskirties žemė (KT)	T	T	T	T	(**)

T – žemės paskirties keitimas vykdomas teisės aktų nustatyta tvarka (vadovaujantis Lietuvos Respublikos žemės įstatymu, Lietuvos Respublikos miškų įstatymu, Lietuvos Respublikos saugomų teritorijų įstatymu, Lietuvos Respublikos nekilnojamojo kultūros paveldo apsaugos įstatymu, Pagrindinės žemės naudojimo paskirties nustatymo ir keitimo tvarkos aprašu ir kitais teisės aktais bei pagal juos suformuotus specialiuosius funkcinėms zonoms taikomus reglamentus: a, b, c, d, o (šių reglamentų išaiškinimą žiūrėti šio skyriaus dalyje - „Suformuoti teritorijų naudojimo reglamentai (specialieji reglamentai), kurie taikomi priklausomai nuo funkcinės zonos“).

(\*) - Konservacinės paskirties žemė gali būti keičiama tik kai panaikinama objekto teisinė apsauga.

(\*\*) - Kitos paskirties žemėje žemės sklypų esami naudojimo būdai gali būti keičiami į kitus kitos paskirties žemės naudojimo būdus (galimi visi žemės sklypų naudojimo būdai pagal Žemės naudojimo būdų turinio aprašą esantys kitos paskirties žemės kategorijoje) nesudarant: neigiamo poveikio ir/ar bendro neigiamo poveikio su kita vykdoma ūkine veikla gyventojams ir visuomenės sveikatai, įskaitant neigiamą poveikį gyvenamajai, rekreacinei, visuomeninei aplinkai, gyventojų saugai ir visuomenės sveikatai dėl fizinės, cheminės, biologinės taršos ir kvapų, nekilnojamojo kultūros paveldo objektams ir kitoms vertybėms

(\*\*\*) – Žemės ūkio paskirties žemė gali būti keičiama į kitos paskirties žemę (galimi visi žemės sklypų naudojimo būdai pagal Žemės naudojimo būdų turinio aprašą esantys kitos paskirties žemės kategorijoje) nesudarant: neigiamo poveikio ir/ar bendro neigiamo poveikio su kita vykdoma ūkine veikla gyventojams ir visuomenės sveikatai, įskaitant neigiamą poveikį gyvenamajai, rekreacinei, visuomeninei aplinkai, gyventojų saugai ir visuomenės sveikatai dėl fizinės, cheminės, biologinės taršos ir kvapų, nekilnojamojo kultūros paveldo objektams ir kitoms vertybėms. Žemės naudojimo paskirties keitimas iš žemės ūkio paskirties žemės į kitos paskirties žemę galimas tik kartu išsprendžiant užstatomų teritorijų aptarnavimui reikalingą infrastruktūrą.

- **Rekreacinių teritorijų zona.** Galima turizmo ir rekreacijos, tradicinių amatų veikla, poilsio namų, kempingų ar kitų stacionarių su minėta veikla susijusių statinių statyba, kuriama

aplinka su reikiama rekreacine ir inžinerine infrastruktūra. Gali būti plėtojama ir kita ūkinė veikla, suderinama su poilsio, turizmo ir pramogų veikla. Draudžiama užstatyti ir/ar užtvirti turistines trasas, takus, kelius, taip pat naikinti kelius prie rekreacijai skirtų vandens telkinių, jų pakrančių, paplūdimių, lankytinų objektų, apžvalgos ir poilsio aikštelių, užtvirti pakrantes, kelius ar takus, vedančius į rekreacijos vietas ir pan. Žemės ūkio paskirties žemė į kitą paskirtį gali būti keičiama rekreacinėms teritorijoms, komercinės paskirties objektų teritorijoms (tik tiesiogiai su rekreacija ir turizmu susijusiems statiniams).

Galimos žemės naudojimo paskirtys:

- dominuojanti - kitos paskirties žemė (KT);
- kitos galimos – miškų ūkio paskirties žemė (M); vandens ūkio paskirties žemė (H), konservacinės paskirties žemė (C), žemės ūkio paskirties žemė (Z).

Žemės paskirties keitimo galimybės rekreacinių teritorijų funkcinėje zonoje:

		Galima (naujai nustatoma) žemės paskirtis				
		Žemės ūkio paskirties žemė (Z)	Miškų ūkio paskirties žemė (M)	Vandens ūkio paskirties žemė (H)	Konservacinės paskirties žemė (C)	Kitos paskirties žemė (KT)
Esama žemės paskirtis	Žemės ūkio paskirties žemė (Z)		T	T	T	T, e, f, i, y, j, l, m
	Miškų ūkio paskirties žemė (M)	T		T	T	T
	Vandens ūkio paskirties žemė (H)	T	-		-	-
	Konservacinės paskirties žemė (C)	T, (*)	T, (*)	T, (*)		T, (*)
	Kitos paskirties žemė (KT)	T	T	T	T	(**)

*T – žemės paskirties keitimas vykdomas teisės aktų nustatyta tvarka (vadovaujantis Lietuvos Respublikos žemės įstatymu, Lietuvos Respublikos miškų įstatymu, Lietuvos Respublikos saugomų teritorijų įstatymu, Lietuvos Respublikos nekilnojamojo kultūros paveldo apsaugos įstatymu, Pagrindinės žemės naudojimo paskirties nustatymo ir keitimo tvarkos aprašu ir kitais teisės aktais bei pagal juos suformuotus specialiuosius funkcinėms zonoms taikomus reglamentus: a, b, c, d, (šių reglamentų išaiškinimą žiūrėti šio skyriaus dalyje - „Suformuoti teritorijų naudojimo reglamentai (specialieji reglamentai), kurie taikomi priklausomai nuo funkcinės zonos“).*

*e, f, i, y, j, l, m, o - žemės paskirties keitimas vykdomas taikant bendrojo plano keitimo sprendiniuose suformuotus specialiuosius funkcinų zonų reglamentus e, f, i, y, j, l, m, o (šių reglamentų išaiškinimą žiūrėti šio skyriaus dalyje - „Suformuoti teritorijų naudojimo reglamentai (specialieji reglamentai), kurie taikomi priklausomai nuo funkcinės zonos“).*

*(\*) - Konservacinės paskirties žemė gali būti keičiama tik kai panaikinama objekto teisinė apsauga.*

*(\*\*) - Kitos paskirties žemėje žemės sklypų esami naudojimo būdai gali būti keičiami į kitus kitos paskirties žemės naudojimo būdus (galimi visi žemės sklypų naudojimo būdai pagal Žemės naudojimo būdų turinio aprašą esantys kitos paskirties žemės kategorijoje) nesudarant: neigiamo poveikio ir/ar bendro neigiamo poveikio su kita vykdoma ūkine veikla gyventojams ir visuomenės sveikatai, įskaitant*

neigiamą poveikį gyvenamajai, rekreacinei, visuomeninei aplinkai, gyventojų saugai ir visuomenės sveikatai dėl fizinės, cheminės, biologinės taršos ir kvapų, nekilnojamojo kultūros paveldo objektams ir kitoms vertybėms.

- **Sodininkų bendrijų zona.** Funkcinė zona, kurioje dominuoja teritorijos, skirtos mėgėjų sodininkystei. Veiklą jose reglamentuoja Sodininkų bendrijų įstatymas.

Galimos žemės naudojimo paskirtys:

- dominuojanti - žemės ūkio paskirties žemė (Z);
- kitos galimos – miškų ūkio paskirties žemė (M); vandens ūkio paskirties žemė (H), konservacinės paskirties žemė (C), kitos paskirties žemė (KT).

Žemės paskirties keitimo galimybės žemės ūkio teritorijų funkcinėje zonoje:

		Galima (naujai nustatoma) žemės paskirtis				
		Žemės ūkio paskirties žemė (Z)	Miškų ūkio paskirties žemė (M)	Vandens ūkio paskirties žemė (H)	Konservacinės paskirties žemė (C)	Kitos paskirties žemė (KT)
Esama žemės paskirtis	Žemės ūkio paskirties žemė (Z)		T	T	T	T, e, i,
	Miškų ūkio paskirties žemė (M)	T		T	T	T
	Vandens ūkio paskirties žemė (H)	T	-		-	-
	Konservacinės paskirties žemė (C)	T, (*)	T, (*)	T, (*)		T, (*)
	Kitos paskirties žemė (KT)	T	T	T	T	(**)

T – žemės paskirties keitimas vykdomas teisės aktų nustatyta tvarka (vadovaujantis Lietuvos Respublikos žemės įstatymu, Lietuvos Respublikos miškų įstatymu, Lietuvos Respublikos saugomų teritorijų įstatymu, Lietuvos Respublikos nekilnojamojo kultūros paveldo apsaugos įstatymu, Pagrindinės žemės naudojimo paskirties nustatymo ir keitimo tvarkos aprašu ir kitais teisės aktais bei pagal juos suformuotus specialiuosius funkcinėms zonoms taikomus reglamentus: a, b, c, d (šių reglamentų išaiškinimą žiūrėti šio skyriaus dalyje - „Suformuoti teritorijų naudojimo reglamentai (specialieji reglamentai), kurie taikomi priklausomai nuo funkcinės zonos“).

e, i - žemės paskirties keitimas vykdomas taikant bendrojo plano keitimo sprendiniuose suformuotus specialiuosius funkcinė zonų reglamentus e, i (šių reglamentų išaiškinimą žiūrėti šio skyriaus dalyje - „Suformuoti teritorijų naudojimo reglamentai (specialieji reglamentai), kurie taikomi priklausomai nuo funkcinės zonos“).

(\*) - Konservacinės paskirties žemė gali būti keičiama tik kai panaikinama objekto teisinė apsauga.

(\*\*) - Kitos paskirties žemėje žemės sklypų esami naudojimo būdai gali būti keičiami į kitus kitos paskirties žemės naudojimo būdus (galimi visi žemės sklypų naudojimo būdai pagal Žemės naudojimo būdų turinio aprašą esantys kitos paskirties žemės kategorijoje) nesudarant: neigiamo poveikio ir/ar bendro neigiamo poveikio su kita vykdoma ūkine veikla gyventojams ir visuomenės sveikatai, įskaitant neigiamą poveikį gyvenamajai, rekreacinei, visuomeninei aplinkai, gyventojų saugai ir visuomenės

*sveikatai dėl fizinės, cheminės, biologinės taršos ir kvapų, nekilnojamojo kultūros paveldo objektams ir kitoms vertybėms.*

Urbanizuotų ir urbanizuojamų teritorijų funkcinėse zonose, kurios patenka į sniego tirpsmo ir liūčių potvynių teritorijas (patvirtintas LR aplinkos ministro 2014-08-06 įsakymu Nr. D1-655) statyba galima įvertinus esamą reljefą bei atitinkamai identifikavus tikslias užstatymo galimybes.

Urbanizuotų ir urbanizuojamų teritorijų funkcinėse zonose - pramonės, sandėliavimo ir komercijos, taip pat žemės ūkio gamybos objektų (fermų, medžio apdirbimo įmonių ir kt.) plėtrai, prioritetas teikiamas teritorijose, esančiose miestų, miestelių ir kaimų gamybinėse (pramonės) zonose, turinčiose atitinkamą susisiekimo ir inžinerinę infrastruktūrą. Žemės ūkio, pramonės ir sandėliavimo teritorijos plėtojamos nesudarant reikšmingo poveikio aplinkai ir/ar bendro poveikio su kita vykdoma ūkine veikla, poveikio gyventojams ir visuomenės sveikatai, įskaitant neigiamą poveikį gyvenamajai, rekreacinei, visuomeninei aplinkai, gyventojų saugai ir visuomenės sveikatai dėl fizinės, cheminės, biologinės taršos ir kvapų, neigiamo vizualinio estetinio poveikio kraštovaizdžiui.

Miestų, miestelių ir kaimų buvusiose gamybinėse zonose gali būti taikomas vystymo režimas – konversija. Konversija į gyvenamą, visuomeninę, rekreacinę ar kitą žmonių aptarnavimui skirtą veiklą vykdoma prieš tai atlikus grunto užterštumo tyrimus. Nustatyta tarša turi būti nukenksmintą.

Detalizuojant urbanizuotų ir urbanizuojamų teritorijų vystymą žemesnio lygmens teritorijų planavimo dokumentuose – formuojant užstatomas ir neužstatomas teritorijas, neplanuoti naujų gyvenamų teritorijų šalia geležinkelio kelių, prioritetą teikti infrastruktūros, pramonės, sandėliavimo, komercinėms teritorijoms. Taip pat reikalinga įvertinti geležinkelio kelių ribines taršos vertes, pagal poreikį atlikti tyrimus ir skaičiavimus bei pasiūlyti veiksmingas kompensacines priemones.

- ***Mišrios paslaugų ir gamybinės teritorijos.*** Tai funkcinų ašių, sutampančių su valstybinės reikšmės automobilių keliais, įtakos zonose esančios teritorijos, kuriose galima urbanizacija (t.t. žemės paskirties keitimas į kitą paskirtį) siekiant plėtoti dominuojančias (daugiau kaip 50 proc. funkcinės zonos) negyvenamųjų pastatų statybos teritorijas, skirtas verslo, paslaugų, sandėliavimo, logistikos, infrastruktūros, komunalinei ir gamybinei veiklai, kai ūkinė veikla nesusijusi su taršia gamyba. Skatinama konsolidacija, konversija, apleistų teritorijų bei kitų vidinių teritorinių rezervų įsisavinimas investicinių prielaidų formavimui. Žemės naudojimo paskirties keitimas galimas tik kartu išsprendžiant užstatomų teritorijų aptarnavimui reikalingą infrastruktūrą. Šiose teritorijose savivaldybės lėšomis plėtojama infrastruktūra tik tokiu atveju, jei galimi racionalūs, ekonomiškai pagrįsti infrastruktūros plėtojimo sprendimai.

*Galimos žemės naudojimo paskirtys:*

- dominuojanti - kitos paskirties žemė (KT);
- kitos galimos – miškų ūkio paskirties žemė (M); vandens ūkio paskirties žemė (H), konservacinės paskirties žemė (C), žemės ūkio paskirties žemė (Z).

*Žemės paskirties keitimo galimybės mišrių paslaugų ir pramonės funkcinėje zonoje:*

		Galima (naujai nustatoma) žemės paskirtis				
		Žemės ūkio paskirties žemė (Z)	Miškų ūkio paskirties žemė (M)	Vandens ūkio paskirties žemė (H)	Konservacinės paskirties žemė (C)	Kitos paskirties žemė (KT)
Esama žemės paskirtis	Žemės ūkio paskirties žemė (Z)		T	T	T	T, e, n, o
	Miškų ūkio paskirties žemė (M)	T		T	T	T
	Vandens ūkio paskirties žemė (H)	T	-		-	-
	Konservacinės paskirties žemė (C)	T, (*)	T, (*)	T, (*)		T, (*)
	Kitos paskirties žemė (KT)	T	T	T	T	(**)

*T – žemės paskirties keitimas vykdomas teisės aktų nustatyta tvarka (vadovaujantis Lietuvos Respublikos žemės įstatymu, Lietuvos Respublikos miškų įstatymu, Lietuvos Respublikos saugomų teritorijų įstatymu, Lietuvos Respublikos nekilnojamojo kultūros paveldo apsaugos įstatymu, Pagrindinės žemės naudojimo paskirties nustatymo ir keitimo tvarkos aprašu ir kitais teisės aktais bei pagal juos suformuotus specialiuosius funkcinėms zonoms taikomus reglamentus: a, b, c, d (šių reglamentų išaiškinimą žiūrėti šio skyriaus dalyje - „Suformuoti teritorijų naudojimo reglamentai (specialieji reglamentai), kurie taikomi priklausomai nuo funkcinės zonos“).*

*e, n, o - žemės paskirties keitimas vykdomas taikant bendrojo plano keitimo sprendiniuose suformuotus specialiuosius funkcinėms zonų reglamentus e, n, o (šio reglamento išaiškinimą žiūrėti šio skyriaus dalyje - „Suformuoti teritorijų naudojimo reglamentai (specialieji reglamentai), kurie taikomi priklausomai nuo funkcinės zonos“).*

*(\*) - Konservacinės paskirties žemė gali būti keičiama tik kai panaikinama objekto teisinė apsauga.*

*(\*\*) - Kitos paskirties žemėje žemės sklypų esami naudojimo būdai gali būti keičiami į kitus kitos paskirties žemės būdus: komercinės paskirties objektų, pramonės ir sandėliavimo, susisiekimo ir inžinerinių komunikacijų aptarnavimo objektų, susisiekimo ir inžinerinių koridorių teritorijų naudojimo būdus, nesudarant: neigiamo poveikio ir/ar bendro neigiamo poveikio su kita vykdoma ūkine veikla gyventojams ir visuomenės sveikatai, įskaitant neigiamą poveikį gyvenamajai, rekreacinei, visuomeninei aplinkai, gyventojų saugai ir visuomenės sveikatai dėl fizinės, cheminės, biologinės taršos ir kvapų, nekilnojamojo kultūros paveldo objektams ir kitoms vertybėms. Kiti žemės sklypų naudojimo būdai pagal Žemės naudojimo būdų turinio aprašą esantys kitos paskirties žemės kategorijoje negalimi. Planuojama ūkinė veikla, susijusi su atlieku tvarkymu ir atlieku perdirbimu, negalima.*

*Į Mišrios paslaugų ir gamybinės teritorijos funkcinę zoną patenkantys žemės sklypai gali būti naudojami pagal nustatytą pagrindinę žemės naudojimo paskirtį ir naudojimo būdą. Esant poreikiui keisti esamą paskirtį ir naudojimo būdą jie gali būti keičiami į bendrajame plane nurodytą paskirtį ir naudojimo būdus. Galimas esamų (iki Utenos rajono savivaldybės teritorijos bendrojo plano koregavimo patvirtinimo nekilnojamojo turto registre įregistruotų) gyvenamųjų pastatų ir jų priklausinių remontas, rekonstravimas,*

atstatymas. Naujų gyvenamosios paskirties pastatų ir jų priklausinių statyba galima žemės sklypuose, kuriuose iki Utenos rajono savivaldybės teritorijos bendrojo plano koregavimo patvirtinimo nekilnojamojo turto registre įregistruotas vienbučių ir dvibučių gyvenamųjų pastatų naudojimo būdas. Žemės sklypai, kuriuose yra esami arba gali būti statomi gyvenamieji pastatai, nedalinami.

**Kitos funkcinės zonos** išskirtos nacionalinio ir regioninio parko teritorijoms, siekiant išvengti dviprasmiškų sprendinių interpretavimo. Kadangi saugomų teritorijų planavimo schemas yra priskiriamos aukštesnio lygmens dokumentams nei rengiamas bendrasis planas bei pastarojo sprendiniai negali prieštarauti saugomų teritorijų specialiesiems planams, numatomos šios funkcinės zonos:

- ***Aukštaitijos nacionalinio parko teritorijos zona***, kurioje teritorijų vystymas bei veikla jose bendrojo plano apimtyje nedetalizuojami, nurodoma, jog veikla vykdoma pagal Aukštaitijos nacionalinio parko planavimo schemą (ribų ir tvarkymo planus) bei kitus saugomas teritorijas ir veiklą jose reglamentuojančius teisės aktus.

*Galimos žemės naudojimo paskirtys:*

*Pagal Aukštaitijos nacionalinio parko planavimo schemą (ribų ir tvarkymo planus) bei kitus saugomas teritorijas ir veiklą jose reglamentuojančius teisės aktus.*

- ***Labanoro regioninio parko teritorijos zona***, kurioje teritorijų vystymas bei veikla jose bendrojo plano apimtyje nedetalizuojami, nurodoma, jog veikla vykdoma pagal Labanoro regioninio parko ir jo zonų ribų planą, Labanoro regioninio parko tvarkymo planą, kitus saugomas teritorijas ir veiklą jose reglamentuojančius teisės aktus.

*Galimos žemės naudojimo paskirtys:*

*Pagal Labanoro regioninio parko ir jo zonų ribų planą, Labanoro regioninio parko tvarkymo planą, kitus saugomas teritorijas ir veiklą jose reglamentuojančius teisės aktus.*

*Vadovaujantis Gražutės regioninio parko, jo zonų ir buferinės apsaugos zonos ribų planu (patvirtintas Lietuvos Respublikos Vyriausybės 2010 m. spalio 20 d. nutarimu Nr. 1490), Gražutės regioninio parko teritorija į Utenos rajono savivaldybės teritoriją nepatenka.*

Funkcinių zonų naudojimas yra siejamas su skirtingo žemės naudojimo strategijomis, nusakytomis diferencijuotose kraštovaizdžio tvarkymo zonose (žr. skyrių 5.4. Kraštovaizdžio tvarkymo reglamentavimo kryptys). Pažymime, kad Aukštaitijos nacionalinio parko teritorijos funkcinėi zonai ir Labanoro regioninio parko teritorijos funkcinėi zonai šiame bendrajame plane išskirtos kraštovaizdžio tvarkymo zonos yra rekomendacinio pobūdžio ir galioja tiek, kiek neprieštaruoja saugomas teritorijas ir veiklą jose reglamentuojantiems teisės aktams (taip pat saugomų teritorijų specialiesiems).

## **BENDROSIOS REGLAMENTINĖS NUOSTATOS TAIKOMOS FUNKCINĖMS ZONOMS:**

1. Pavieniai ypatingi inžineriniai statiniai – 30 m ir aukštesni (elektroninių ryšių infrastruktūra, vandentiekio bokštai ir kiti techninio pobūdžio statiniai, išskyrus vėjo jėgaines, kurių reglamentavimas teikiamas 10.8 skyriuje) formuojant žemės sklypą ar jo neformuojant, esant

pagrįstam poreikiui, neprieštaraujant Lietuvos Respublikos teisės aktams, gali būti planuojami ir statomi visoje rajono teritorijoje, išskyrus:

- Nacionaliniame, regioniniame parkuose, jų buferinių apsaugos zonų ribose, gamtos paveldo teritorijose ir kitose saugomose teritorijose, išskyrus atvejus, kai minėtų objektų statyba yra galima pagal saugomų teritorijų planavimo schemas, kitus saugomas teritorijas reglamentuojančius teisės aktus;
- Nekilnojamojo kultūros paveldo objektų teritorijose ir jų apsaugos zonose tokie objektai gali būti statomi, jeigu tai neprieštaruja nekilnojamojo kultūros paveldo objektų apsaugą ir tvarkymą reglamentuojantiems teisės aktams, jų specialiesiems ar kitokio pobūdžio planams;
- Didelės tikimybės sniego tirpsmo ir liūčių potvynių teritorijose;
- Pelkėse, paviršiniuose vandens telkiniuose;
- Aerodromo apsaugos zonoje;
- Detaliai ir parengtiniai išžvalgytų naudingųjų iškasenų telkiniuose ir prognoziniuose plotuose;
- Teritorijose, kuriose pagal specialiąsias žemės naudojimo sąlygas ypatingi inžineriniai statiniai negalimi;
- Vadovaujantis Lietuvos Respublikos Lietuvos kariuomenės vado 2016 m. vasario d. įsakymu Nr. V-217 „Dėl Lietuvos Respublikos teritorijos, kurioje gali būti ribojami vėjų elektrinių (aukštų statinių) projektavimo ir statybos darbai, žemėlapio patvirtinimo“ patvirtintame žemėlapyje nurodytų apribojimų. Lietuvos Respublikos Lietuvos kariuomenės vadui pakeitus (sumažinus ar padidinus) žemėlapyje nustatytus apribojimus, šie apribojimai, visoje savivaldybės teritorijoje aukštybinių pastatų statybai ir rekonstrukcijai, taikomi nekeičiant bendrojo plano sprendinių.

2. Funkcinės zonos vystomos įvertinus, teritorijoms taikomus Lietuvos Respublikos specialiųjų žemės naudojimo sąlygų įstatymo reikalavimus.

Atkreipiame dėmesį, kad pagal minėto įstatymo III skyriaus pirmą skirsnį „Aerodromo apsaugos zonos ir jose taikomos specialiosios žemės naudojimo sąlygos“, yra ribojamas statinių aukštis.

3. Visų tipų funkcinėse zonose negalima naujų pastatų statyba paviršinio vandens telkinių salose.
4. Magistralinio dujotiekio vietovės klasių teritorijose (po 200 m į abi puses nuo vamzdyno ašies, kuri tęsiasi išilgai vamzdyno trasos) yra taikomi užstatymo normatyvai: didžiausias leistinas žmonėms būti skirtų pastatų skaičius vietovės klasės vienetė, pastatų aukštų skaičius bei mažiausias leistinas atstumas nuo magistralinio dujotiekio vamzdyno iki viešam žmonių susibūrimui skirtų statinių ir įrenginių. Šiose teritorijose negavus magistralinio dujotiekio savininko rašytinio pritarimo, yra draudžiama projektuoti ir statyti bet kokius naujus statinius ar įrenginius, juos rekonstruoti, projektuoti ir atlikti statinių bei įrenginių remonto arba griovimo darbus, keisti pastatų (patalpų) paskirtį, formuoti naujus nekilnojamojo turto kadastro objektus kaip atskirus nekilnojamojo turto objektus suformuojant patalpas pastate arba padalijant, atidalijant, sujungiant ar perdalijant pastatus ir (ar) patalpas, planuoti

teritorijas, nustatyti ar keisti žemės sklypų pagrindinę žemės naudojimo paskirtį ir/ar būdą, formuoti naujus ar pertvarkyti esamus žemės sklypus ir pan.

Teritorijose, kuriose yra pasiekti magistralinio dujotiekio vietovės klasėje taikomi užstatymo normatyvai ir pageidaujama vykdyti veikla (veiksmai) būtų galima tik rekonstravus magistralinio dujotiekio vamzdyną į aukštesnę vietovės klasę, magistralinio dujotiekio vamzdynas gali būti rekonstruojamas suinteresuoto asmens (iniciatoriaus) prašymu, jei pagal sutartį su magistralinius dujotiekius eksploatuojančia įmone suinteresuotas asmuo užtikrins išankstinį visų dėl magistralinio dujotiekio rekonstravimo darbų vykdymo susijusių išlaidų apmokėjimą.

5. Visi objektai (dviračių, pėsčiųjų takai, inžineriniai tinklai, privažiuojamieji keliai ir t.t.) bei jų komunikacijos turi būti planuojami tik už valstybinės reikšmės kelių (gyvenamosiose teritorijose sutampančių su gatvėmis, kurias valdo, naudoja ir jomis disponuoja Kelių direkcija) juostos ribų. Vadovaujantis Lietuvos Respublikos specialiųjų žemės naudojimo sąlygų įstatymo trečio skyriaus antru skirsniu taikomos kelių apsaugos zonos, jų reikalavimai. Automobilių kelių apsaugos zonos ribose galimi tik su trumpalaike transporto priemonių priežiūra ir keleivių aptarnavimu susiję pastatai, nurodyti kelių techniniame reglamente KTR 1.01:2008 „Automobilių keliai“: kavinė, degalinė, automobilių plovykla ir tualetas. Šie pastatai, skirti transporto priemonių priežiūrai ir keleivių aptarnavimui, gali būti funkcinėse zonose kur galima kitos paskirties žemė, nesudarant vizualinio neigiamo poveikio kraštovaizdžiui, poveikio gyventojams ir visuomenės sveikatai, įskaitant neigiamą poveikį gyvenamajai, rekreacinei, visuomeninei aplinkai, poveikio nekilnojamojo kultūros paveldo objektams, kitoms vertybėms. Įvažiavimui į žemės sklypus, esančius prie valstybinių kelių, planuoti jungiamuosius kelius lygiagrečiai su pagrindiniu keliu nuo teisėtai įrengtų esamų artimiausių nuvažų.
6. Siekiant išvengti neigiamo poveikio dėl geležinkelio transporto skleidžiamo triukšmo, oro taršos ir vibracijos, žemesnio lygmens teritorijų planavimo dokumentuose, sklypų formavimo/paskirties keitimo projektuose ir pastatų techniniuose projektuose, kurie rengiami šalia arba nedideliu atstumu, privaloma įvertinti geležinkelio triukšmo, oro taršos ir vibracijos lygį. Teritorijose ir pastatuose, kuriose būtų viršijami taršos ribiniai dydžiai, turi būti suplanuotos, suprojektuotos ir įgyvendintos neigiamo poveikio mažinimo priemonės teritorijų planuotojo, vystyto, statytojo, savininko lėšomis.
7. Tvenkinių hidrostatinių likvidavimas gali būti atliekamas pagal poreikį ir neinicijuojant Bendrojo plano keitimo / koregavimo procedūros.
8. Saulės šviesos energijos elektrinių vystymas gali būti vykdomas pagal galiojančio Utenos rajono savivaldybės teritorijos bendrojo plano sprendinius esant iniciatyvą patvirtinantiems dokumentams, kurie pateikti arba išduoti iki Bendrojo plano koregavimo patvirtinimo.
9. Didelių gabaritų atliekų surinkimo aikštelės vieta gali būti parinkta visose funkcinėse zonose neatliekant Bendrojo plano keitimo/koregavimo procedūros ir nesudarant vizualinio neigiamo poveikio kraštovaizdžiui, poveikio gyventojams ir visuomenės sveikatai, įskaitant neigiamą

poveikį gyvenamajai, rekreacinei, visuomeninei aplinkai, poveikio nekilnojamojo kultūros paveldo objektams, kitoms vertybėms.

10. Šaudyklos vietos Bendrojo plano koregavimo sprendiniuose nekonkretizuojamos. Siekiant išvengti neigiamo poveikio dėl šaudyklos skleidžiamo triukšmo, šaudyklos vieta gali būti parinkta neurbanizuojamos teritorijos funkcinėse zonose ne arčiau kaip 200 m iki gyvenamosios ir visuomeninės paskirties pastatų, neinicijuojant Bendrojo plano keitimo/koregavimo procedūrų.
11. Iki Bendrojo plano koregavimo įsigaliojimo datos parengti ir pradėti rengti žemesnio lygmens teritorijų planavimo dokumentai ir žemėtvarkos planavimo projektai gali būti įgyvendinami, užbaigiami rengti ir teikiami tvirtinti pagal iki tos datos išduotas planavimo sąlygas.

**SUFORMUOTI TERITORIJŲ NAUDOJIMO REGLAMENTAI (SPECIALIEJI REGLAMENTAI), KURIE TAIKOMI PRIKLAUSOMAI NUO FUNKCINĖS ZONOS (detaliau žr. Pagrindiniame brėžinyje, lentelėje „Teritorijų naudojimo reikalavimai“ ):**

- a** - Miško žemės pavertimo kitomis naudmenomis tvarką nustato Vyriausybė. Miško žemės pavertimas kitomis naudmenomis galimas vadovaujantis LR Miškų įstatymo 11 straipsniu.
- b** - Saugomos teritorijos tvarkomos ir veikla jose vykdoma vadovaujantis Saugomų teritorijų įstatymu bei kitais saugomas teritorijas reglamentuojančiais teisės aktais.
- c** - Teritorijos, esančios gamtiniame karkase, vystomos pagal Gamtinio karkaso nuostatus.
- d** - Nekilnojamojo kultūros paveldo objektų teritorijoje ir jų apsaugos zonose veikla vykdoma, vadovaujantis Lietuvos Respublikos nekilnojamųjų kultūros vertybių apsaugos įstatymu, kitais nekilnojamojo kultūros paveldo saugojimą, tvarkymą reglamentuojančiais teisės aktais.
- e** - Automobilių kelių apsaugos zonos ribose galimi tik su trumpalaike transporto priemonių priežiūra ir keleivių aptarnavimu susiję pastatai, nurodyti kelių techniniame reglamente KTR 1.01:2008 „Automobilių keliai“: kavinė, degalinė, automobilių plovykla ir tualetas. Šie pastatai, skirti transporto priemonių priežiūrai ir keleivių aptarnavimui gali būti funkcinėse zonose, kur galima kitos paskirties žemė (komercinės paskirties objektų teritorijų naudojimo būdas), nesudarant vizualinio neigiamo poveikio kraštovaizdžiui, poveikio gyventojams ir visuomenės sveikatai, įskaitant neigiamą poveikį gyvenamajai, rekreacinei, visuomeninei aplinkai, poveikio nekilnojamojo kultūros paveldo objektams, kitoms vertybėms.
- f** - Pramonės ir sandėliavimo teritorijos iki 5 hektaro ploto gali būti vystomos konvertuojant arba modernizuojant esamus veikiančius arba esamus apleistus žemės ūkio gamybinius objektus (tokio tipo kaip kompleksai, fermos, bet ne ūkininko sodybos), iki 2 hektarų ploto - jei jie yra gamtinio karkaso teritorijose ir jų ūkinė veikla neprieštaras LR aplinkos įstatymo ir Gamtinio karkaso nuostatų

reikalavimams. Pramonės ir sandėliavimo teritorijos plėtojamos, neformuojant kompaktiškai užstatytos teritorijos ir nesudarant: reikšmingo neigiamo poveikio aplinkai ir/ar bendro neigiamo poveikio su kita vykdoma ūkine veikla; neigiamo poveikio gyventojams ir visuomenės sveikatai, įskaitant neigiamą poveikį gyvenamajai, rekreacinei, visuomeninei aplinkai, gyventojų saugai ir visuomenės sveikatai dėl fizinės, cheminės, biologinės taršos ir kvapų; neigiamo poveikio aplinkos oro kokybei, mikroklimatui, nekilnojamojo kultūros paveldo objektams, neigiamo vizualinio estetinio poveikio kraštovaizdžiui, saugomoms teritorijoms ir kitoms vertybėms.

**g** - Funkcinės zonos vystomos atitinkamai su kraštovaizdžio tvarkymo zonų, kuriose jos yra, plėtojimo nuostatais.

**h** - Tuo atveju, jei objektas, kurio naudojimui išskirta atitinkama funkcinė zona, praranda savo apsaugą ir prasmę, tolimesniam teritorijos tvarkymui taikomi besiribojančios funkcinės zonos (pasirinktinai jei yra kelios) reikalavimai.

**i** - Žemės ūkio paskirties žemė į kitą paskirtį gali būti keičiama visuomeninės paskirties teritorijoms, komercinės paskirties objektų teritorijoms (tik su trumpalaikė transporto priemonių priežiūra ir keleivių aptarnavimu susijusiems pastatams, įgyvendinant e reglamentą), susisiekimo ir inžinerinių komunikacijų aptarnavimo objektų teritorijoms, susisiekimo ir inžinerinių tinklų koridorių teritorijoms, bendrojo naudojimo erdvių teritorijoms, naudingųjų iškasenų teritorijoms, teritorijoms krašto apsaugos tikslams, teritorijoms valstybės sienos apsaugos tikslams, atskirųjų želdynų teritorijoms.

**y** - Neformuojant kvartalu, galimas žemės ūkio paskirties sklypų keitimas į kitą paskirtį vienbučių ir dvibučių gyvenamųjų pastatų teritorijoms (vieno vienbučio ar dvibučio statybai), komercinės paskirties objektų teritorijoms, rekreacinėms teritorijoms, kuriuose yra esamas užstatymas ar/ir urbanizuota teritorija (bendrojo plano keitimo sprendinių Pagrindiniame brėžinyje išskirta žymėjimu „esamos užstatytos, urbanizuotos teritorijos“ ir / ar vien tik, iki šio bendrojo plano keitimo įsigaliojimo Nekilnojamojo turto kadastre ir registre yra įregistruoti statiniai). Sklypai, kurių paskirtis pakeista pagal šį reglamentą, negali būti skaidomi. Taip pat galimas žemės ūkio paskirties sklypų keitimas į kitą paskirtį vienbučių ir dvibučių gyvenamųjų pastatų teritorijoms (vieno vienbučio ar dvibučio statybai), komercinės paskirties objektų teritorijoms, rekreacinėms teritorijoms papildant bei formuojant kompaktiškesnes, istoriškai susiklosčiusias, regionui būdingas gatvinių kaimų užstatymo struktūras. Gatvinis kaimas turi vieną pagrindinę (tiesią ar kiek lenktą) gatvę, palei kurią iš vienos arba abiejų pusių (statmenai ar įžambiai jai) išdėstytos sodybos vidutiniškai ne didesniu nei 100 metrų atstumu tarp gatvės išklotinė formuojančių pastatų. Naujas užstatymas, papildydamas esamą struktūrą, taip pat turi išlaikyti gatvinio kaimo esamą užstatymo liniją, jei tai neapribota tam tikrų teisės aktų. Pagal šį reglamentą pakeista žemės paskirtis ir naudojimo būdas negali būti keičiama į kitos paskirties kitus naudojimo būdus nei yra numatyta i, y reglamentuose. Šiame reglamente galimas žemės ūkio paskirties keitimas vykdomas kartu išsprendžiant užstatomų teritorijų aptarnavimui reikalingą infrastruktūrą. Pagal šį reglamentą formuojamose užstatytose teritorijose, savivaldybė neįsipareigoja vystyti socialinę, inžinerinę ar kitą infrastruktūrą.

**j** - galima turizmo ir rekreacijos, tradicinių amatų veikla, poilsio namų, kempingų ar kitų stacionarių su minėta veikla susijusių statinių statyba, kuriama aplinka su reikiama rekreacine ir inžinerine

infrastruktūra. Gali būti plėtojama ir kita ūkinė veikla, suderinama su poilsio, turizmo ir pramogų veikla. Draudžiama užstatyti ir/ar užtvėrti turistines trasas, takus, kelius, taip pat naikinti kelius prie rekreacijai skirtų vandens telkinių, jų pakrančių, paplūdimių, lankytinų objektų, apžvalgos ir poilsio aikštelių, užtvėrti pakrantes, kelius ar takus, vedančius į rekreacijos vietas ir pan. Žemės ūkio paskirties žemė į kitą paskirtį gali būti keičiama rekreacinėms teritorijoms, komercinės paskirties objektų teritorijoms (tik tiesiogiai su rekreacija ir turizmu susijusiems statiniams). Žemės ūkio paskirties žemė į kitą paskirtį taip pat gali būti keičiama pagal i ir y reglamentus. Negalima gyvenamųjų namų statyba, išskyrus atvejus, nurodytus reglamente - y. Pagal šį (j) reglamentą pakeista žemės paskirtis ir naudojimo būdas negali būti keičiami į kitos paskirties kitus naudojimo būdus nei yra numatyta i, y, j reglamentuose. Žemės ūkio paskirties keitimas vykdomas kartu išsprendžiant užstatomų teritorijų aptarnavimui reikalingą infrastruktūrą. Pagal šį reglamentą formuojamose užstatytose teritorijose savivaldybė neįsipareigoja vystyti socialinę, inžinerinę ar kitą infrastruktūrą. Visuomeninės paskirties teritorijoms, rekreacinėms teritorijoms, komercinės paskirties objektų teritorijoms maksimalus užstatymo tankis - 15%, užstatymo intensyvumas – 0,2, maksimalus aukštų skaičius - 2 aukštai.

**k** - Nenumatomi nauji taršios veiklos objektai, išskyrus atvejus, kai tokio tipo objektų nėra galimybės statyti kitose funkcinėse zonose – t.y. tiesiogiai susiję su tos gyvenvietės gyventojų gyvenimo kokybės gerinimu - inžinerinės infrastruktūros aspektu.

**l** - Neurbanizuojamose teritorijose nauja statyba galima konversijos iš taršios veiklos srities (esamų gamybinių, sandėliavimo, žemės ūkio teritorijų ar pastatų) į netaršią atveju, nesukeliant naujų neigiamų pasekmių gyvenimo ir aplinkos kokybei.

**m - viešosios turizmo ir poilsio infrastruktūros vystymas (R1)** – leidžiama įrengti nuosavybės teise valstybei ar savivaldybėms priklausančius stacionarius ar laikinus statinius ir įrenginius, kitus objektus (turizmo trasos, pėsčiųjų (dviračių) takai, poilsio, apžvalgos ir stovėjimo aikštelės, stovyklavietės ir jų įrenginiai, paplūdimių įrenginiai, informacijos, higienos ir atliekų surinkimo, kiti renginių priežiūros, lankytojų aptarnavimo ir poilsio objektai); formuojama tik minimali rekreacinė infrastruktūra, išsaugant gamtinę aplinką ir natūralų kraštovaizdį; **viešosios rekreacijos vystymas (R2)** – gali būti statomi turizmo paslaugų, poilsio bei kiti rekreacinės infrastruktūros objektai – apgyvendinimo, sveikatingumo, maitinimo, pramogų, sporto ir kitų stacionarūs rekreaciniai statiniai pagal **Statybos techninį reglamentą STR 1.01.03:2017 „Statinių ir patalpų klasifikavimas“ atitinkantys negyvenamųjų viešosios rekreacijos pastatų paskirties grupės reikalavimus**; kuriama intensyviai lankyti pritaikyta aplinka, rekreacinė inžinerinė infrastruktūra; rekreaciniais interesais gali būti keičiamas gamtinės aplinkos pobūdis; rekomenduojamas rekreacinių miškų ir kitų želdinių ploto dalies didinimas; **asmeninės rekreacijos vystymas (R3)** – gali būti statomi asmeninio poilsio paskirties pastatai (poilsio pastatai, vasarnamiai ir kt.) pagal **Statybos techninį reglamentą STR 1.01.03:2017 „Statinių ir patalpų klasifikavimas“ atitinkantys negyvenamųjų asmeninės rekreacijos pastatų paskirties grupės reikalavimus**.

**n** - Žemės ūkio paskirties žemė gali būti keičiama tik į kitos paskirties žemės komercinės paskirties objektų, pramonės ir sandėliavimo, susisiekimo ir inžinerinių komunikacijų aptarnavimo objektų, susisiekimo ir inžinerinių koridorių teritorijų naudojimo būdus, nesudarant: neigiamo poveikio ir/ar bendro neigiamo poveikio su kita vykdoma ūkine veikla gyventojams ir visuomenės sveikatai, įskaitant

neigiamą poveikį gyvenamajai, rekreacinei, visuomeninei aplinkai, gyventojų saugai ir visuomenės sveikatai dėl fizinės, cheminės, biologinės taršos ir kvapų, nekilnojamojo kultūros paveldo objektams ir kitoms vertybėms. Žemės naudojimo paskirties keitimas iš žemės ūkio paskirties žemės į kitos paskirties žemę galimas tik kartu išsprendžiant užstatomų teritorijų aptarnavimui reikalingą infrastruktūrą. Kiti žemės sklypų naudojimo būdai pagal Žemės naudojimo būdų turinio aprašą esantys kitos paskirties žemės kategorijoje negalimi.

o - Esamuose žemės ūkio paskirties žemės sklypuose, patenkančiuose į urbanizuotas ir numatomas urbanizuoti bei rekreacines funkcines zonas, esama ūkinė veikla galima, išskyrus ūkininko sodybos pastatų (vieno gyvenamosios paskirties pastato su pagalbinio ūkio paskirties pastatais), žemės ūkio pastatų (pastatų gyvūnams auginti (kiaulidė, karvidė, arklidė, veršidė, paukštidė, žuvų auginimo baseinas (patalpoje) ir kiti pastatai), pastatų žemės ūkio produkcijai tvarkyti (svirnas, daržinė, angaras, garažas ir kiti pastatai), pastatų augalams auginti (šiltnamis, oranžerija, žiemos sodas ir kiti pastatai)) statybą, iki pakeitimo į miškų ūkio ar kitą pagrindinę žemės naudojimo paskirtį.

### **3.2. SPRENDINIŲ ĮGYVENDINIMO PRIORITETAI (nekoreguojamas skyrius)**

### **3.3. PRIORITETINĖS IR NEPRIORITETINĖS PLĖTROS TERITORIJOS (naujas skyrius)**

**Prioritetinės plėtros teritorijos** – savivaldybės ir vietovės lygmens bendruosiuose planuose išskirtos urbanizuotos ir (ar) urbanizuojamos teritorijos (jų dalys), kuriose savivaldybė įsipareigoja vystyti socialinę ir (ar) inžinerinę infrastruktūrą (LR TPĮ 2 str.).

Urbanizuotų ir urbanizuojamų teritorijų įgyvendinimo prioritetų nustatymą reglamentuoja Teritorijų planavimo įstatymo nuostatos ir Teritorijų planavimo normos, patvirtintos Lietuvos Respublikos aplinkos ministro 2014 m. sausio 2 d. įsakymu Nr. D1-7 „Dėl teritorijų planavimo normų patvirtinimo“ ir Lietuvos Respublikos savivaldybių infrastruktūros plėtros įstatymas, kuriame nustatyti inžinerinės ir socialinės infrastruktūros vystymo etapų, infrastruktūros plėtros įmokos zonų, infrastruktūros eksploatavimo tarifo zonų nustatymo principai.

Prioritetinėms plėtros teritorijoms priskiriamos teritorijos:

- a) Utenos miesto (U\_1\_F):prioritetinės plėtros teritorijos nustatomos pagal Utenos miesto teritorijos bendrąjį planą (TPD Nr. T00088994);
- b) Prioritetinėms plėtros teritorijos priskiriamos Utenos rajono savivaldybės teritorijos bendrajame plane Utenos miesto gretimybių (įtakos zonoje) esančios urbanizuotos ir urbanizuojamos teritorijos (U\_2\_F):
  - Sirutėnų k.;
  - Vaikutėnų k.;
  - Packėnų k.;

- Antalgės k.;
  - Vyžuonėlių k.
- c) Prioritetinėms plėtros teritorijos priskiriamos Utenos rajono savivaldybės teritorijos bendrajame plane nurodytos pirmo prioriteto rajono lokalinių centrų urbanizuotos ir urbanizuojamos teritorijos (U\_3\_F):
- Sudeikiai;
  - Tauragnai;
  - Vyžuonai;
  - Užpaliai;
  - Daugailiai;
  - Saldutiškis;
  - Kuktiškės;
  - Leliūnai.

Likusios urbanizuotos ir urbanizuojamos teritorijos priskirtos neprioritetinės plėtros teritorijoms.

## **4. NEKILNOJAMASIS KULTŪROS PAVELDAS**

---

### **4.1. NEKILNOJAMOJO KULTŪROS PAVELDO TVARKYBA IR NAUDOJIMAS (nekoreguojamas skyrius)**

### **4.2. APSAUGOS ĮGYVENDINIMO IR STEBĖSENOS PRINCIPAI (nekoreguojamas skyrius)**

### **4.3. SPRENDINIŲ ĮGYVENDINIMO PRIORITETAI (nekoreguojamas skyrius)**

## **5. KRAŠTOVAIZDŽIO IR BIOLOGINĖS ĮVAIROVĖS APSAUGA**

---

### **5.1. GAMTINIO KARKASO FORMAVIMAS (nekoreguojamas skyrius)**

### **5.2. SAUGOMŲ TERITORIJŲ IR KRAŠTOVAIZDŽIO APSAUGOS REIKALAVIMAI (nekoreguojamas skyrius)**

### **5.3. BIOLOGINĖS ĮVAIROVĖS APSAUGA (nekoreguojamas skyrius)**

### **5.4. KRAŠTOVAIZDŽIO TVARKYMO REGLAMENTAVIMO KRYPTYS (nekoreguojamas skyrius)**

## 6. EKONOMINĖ APLINKA

---

**6.1. SĄLYGOS EKONOMINEI APLINKAI VYSRTYTI**  
(nekoreguojamas skyrius)

**6.2. SPRENDINIŲ ĮGYVENDINIMO PRIORITETAI**  
(nekoreguojamas skyrius)

## 7. SOCIALINĖ INFRASTRUKTŪRA

---

**7.1. GYVENAMASIS FONDAS** (nekoreguojamas skyrius)

**7.2. UTENOS RAJONO SOCIALINIŲ ĮSTAIGŲ TINKLAS**  
(nekoreguojamas skyrius)

**7.3. KULTŪROS IR LAISVALAIKIO ĮSTAIGOS** (nekoreguojamas skyrius)

**7.4. ŠVIETIMO ĮSTAIGŲ TINKLAS** (nekoreguojamas skyrius)

**7.5. SVEIKATOS APSAUGOS ĮSTAIGOS** (nekoreguojamas skyrius)

**7.6. SPRENDINIŲ ĮGYVENDINIMO PRIORITETAI**  
(nekoreguojamas skyrius)

## 8. REKREACIJA

---

**8.1. TURIZMO IR REKREACIJOS VYSTYMAS UTENOS RAJONE**  
(koreguojamas skyrius)

Paskutinių penkių metų laikotarpyje apgyvendinimo įmonių skaičius Utenos rajono savivaldybėje išaugo net 60 proc. Tai leidžia daryti prielaidas, kad susidomėjimas apgyvendinimo veikla Utenos rajono savivaldybėje didėja ir tikėtinas apgyvendinimo sektoriaus tolimesnis augimas. Taip pat Utenos rajono savivaldybėje matomas labai ryškus turistų skaičiaus augimas apgyvendinimo įstaigose (net 58 proc. bendro visų turistų ir net 73,8 proc. užsieniečių). Mieste apgyvendinimo paslaugas teikia viešbučiai ir svečių namai, o rajone — kaimo turizmo sodybos. Utenos rajono maitinimo sektorius pagal rodiklius yra vienas iš pirmaujančių Utenos apskrityje. Utenos rajono seniūnijos turi [34 rekreacinės infrastruktūros objektus](#) (papildimius, [stovyklavietes](#), [poilsivietes](#)). Galima teigti, kad Utenos rajono savivaldybė gana tikslingai naudoja savo rekreacinį potencialą.

### Turizmo ir rekreacijos vystymo kryptys:

- turizmo aptarnavimo paslaugų įvairovės ir kokybės didinimas;
- informacijos sklaidos apie rekreacijos formas ir objektus Utenos rajone užtikrinimas;
- ekonomiškai silpnesnių kaimiškų seniūnijų išnaudojimas, skatinant kaimo turizmo organizavimą;
- originalių rekreacinių veiklų kūrimas, siekiant pritraukti užsienio turizmą;
- esamų dviračių, autoturizmo ir vandens turizmo trasų infrastruktūros modernizavimas;
- turizmo ir rekreacijos sistemos kūrimas, organizuojant turistinių maršrutų ir turizmo

aptarnavimo infrastruktūros kiekybinę ir kokybinę plėtrą;

- pažintinio turizmo sistemos plėtojimas su tikslu eksponuoti gamtinius ir kultūrinius Utenos kraštosavatumus bei kraštovaizdžio vertybes;
- gamtos ir kultūros paveldo objektų pritaikymas turizmo, rekreacijos, viešosioms, edukacinėms ir bendruomeninėms reikmėms.

Rekreacinis teritorijų potencialas, naudojimo pobūdis ir tvarkymas priklauso nuo šių komponentų ir jų santykio:

- *gamtinės aplinkos išteklių turtingumo;*
- *kultūrinės aplinkos turtingumo;*
- *aplinkos sveikumo;*
- *rekreacinės infrastruktūros išvystymo lygio;*
- *vietos gyventojų ekonominių galimybių.*

Pagal aukščiau išvardintus komponentus, visa Utenos rajono teritorija suskirstyta į **23 arealus**, turinčius skirtingą rekreacinį potencialą:

- *labai didelio potencialo arealas (I);*
- *didelio potencialo arealas (II),*
- *vidutinio potencialo arealas (III);*
- *mažo potencialo arealas (IV).*

8.1.1. lentelė. Utenos rajono rekreacinių arealų vystymo galimybės

Arealo Nr.	Rekreacinis potencialas	Perspektyvinės plėtros lygmuo	Gamtinės aplinkos išteklių turtingumas	Kultūrinės aplinkos turtingumas	Aplinkos sveikumas	Rekreacinės infrastruktūros išvystymo lygis	Gyventojų ekonominės galimybės	Perspektiviausios ir kitos vystytinos rekreacijos rūšys
1	I	P1	1	1	1	1	2	g, t, p, s, v
2	I	P1	1	2	1	1	2	g, t, p, s, v
3	I	P2	1	2	1	2	2	g, t, p, s, v
4	II	P2	2	2	1	2	2	g, t, v, s, p
5	II	P2	1	2	2	2	3	g, t, v, s, p
6	II	P2	1	2	1	2	3	g, t, v, s, p
7	II	P2	1	2	2	1	1	g, p, t, s, v
8	II	P2	1	2	2	2	2	g, p, v, t, s
9	II	P2	1	2	2	2	2	g, t, p, v, s
10	II	P2	1	2	1	2	3	g, t, p, v, s
11	II	P2	1	2	2	2	2	g, t, p, v, s
12	III	P2	2	1	3	2	1	t, p, s, g, v
13	III	P2	2	3	2	3	3	v, g, t, s, p
14	III	P3	2	2	2	3	3	v, g, t, s, p
15	III	P3	2	2	2	3	2	t, g, v, s, p
16	III	P3	3	2	2	2	2	t, g, v, p, s
17	III	P3	3	2	3	2	2	v, t, g, s, p
18	III	P3	3	3	2	2	3	v, g, p, s, t
19	IV	P3	3	2	2	3	3	v, t, g, p, s
20	IV	P3	3	2	2	3	2	v, t, g, p, s
21	IV	P3	3	2	3	2	3	t, p, s, g, v
22	IV	P3	2	3	2	3	3	t, p, v, g, s
23	IV	P3	2	3	2	3	3	v, g, p, s, t
21	IV	P3	3	2	3	2	3	t, p, s, g, v
22	IV	P3	2	3	2	3	3	t, p, v, g, s
23	IV	P3	2	3	2	3	3	v, g, p, s, t

Komponentų vertinimo reikšmės: 1 – didelis; 2 – vidutinis; 3 – mažas.

Įvertinus arealų rekreacinį potencialą, buvo nustatyti **rekreacijos perspektyvinės plėtros lygmenys**:

**P1** – aukštas (su galimybe plėtoti nacionalinės reikšmės rekreacines sistemas);

**P2** – vidutinis (su galimybe plėtoti regioninės reikšmės rekreacines sistemas);

**P3** – žemas (su galimybe formuoti lokalinės reikšmės rekreacines sistemas arba kurti pavienius vietinės svarbos rekreacinius objektus).

*Vidutinio ir mažo potencialo arealams* nustatytas žemas rekreacijos perspektyvinės plėtros lygmuo (P3).

**Utenos rajono rekreacinėse teritorijose gali būti įgyvendinama šių rūšių rekreacinė veikla:**

1) ***bendroji rekreacija (g)*** – tai bendro pobūdžio, jėgas atstatantis (sveikatinantis) žmogaus poilsis gamtoje, nekeliantis papildomų specialių tikslų;

2) ***pažintinė rekreacija (t)*** – tai kelionės bei poilsis gamtinėje ar kultūrinėje aplinkoje, norint pažinti šią aplinką, jos istoriją, prigimtį, savybes, išplėsti kultūros akiratį;

3) ***sportinė rekreacija (s)*** – tai aktyvi veikla bei poilsis gamtinėje arba dirbtinėje aplinkoje, siekiant fizinės kultūros tikslų, skirta fiziniam lavinimuisi;

4) ***pramoginė rekreacija (p)*** – tai poilsis gamtoje ar tam tikslui pritaikytoje dirbtinėje aplinkoje, dalyvaujant įvairaus pobūdžio pramogose;

5) ***verslinė rekreacija (v)*** – tai poilsis gamtoje, renkant miško gėrybes, medžiojant, žūkluojant.

*Rekomenduojamos rekreacijos rūšys 9.1.1. lentelėje surašytos pagal potencialą rekreaciniame areale. Perspektyviausios kryptys žymimos paryškintu šriftu, kitos vystytinos kryptys - paprastu šriftu.*

Bendrojo plano sprendiniuose rekreacinės veiklos rūšims prioritetai nenustatomi, tačiau išskiriamos skirtinguose arealuose perspektyviausios, kaip labiausiai vystytinos pagal esamą rekreacinę infrastruktūrą ir kitus komponentus.

Utenos rajone plėtotinos Alių k. esančio aeroklubo teikiamos aviacijos (skraidymo sportiniais lėktuvais bei apžvalginių skrydžių) paslaugos. Tokio pobūdžio sportinės – pramoginės – pažintinės rekreacijos paslaugų plėtra (panaudojant ne tik sportinius lėktuvus bet ir oro balionus ar kitas skraidymo priemones) yra perspektyvi ne tik Utenos, bet ir visoje Šiaurės rytų Lietuvos zonoje.

Aukštaitijos nacionalinis ir Labanoro regioninis parkai pagal specialius tvarkymo planus yra nusistatę vidines detalizuotas rekreacijos ir turizmo bei jų infrastruktūros vystymo programas (*Labanoro regioninio parko tvarkymo planas*, patvirtintas Lietuvos Respublikos aplinkos ministro 2013-03-28 įsakymu Nr. D1-219; *Aukštaitijos Nacionalinio parko tvarkymo planas*, patvirtintas Lietuvos Respublikos Vyriausybės 2017-06-14 nutarimu Nr. 455). Į Utenos rajono bendrojo plano sprendinius integruojami svarbiausi šių planų sprendiniai.

## 8.2. TURIZMO IR REKREACIJOS SISTEMOS FORMAVIMAS (koreguojamas skyrius)

Turizmo ir rekreacijos sistemos formavimas Utenos rajono bendrojo plano sprendiniuose įgyvendinamas:

- diferencijuojant **rekreacijos** aptarnavimo centrus (rajoninio ir **vietinio** lygmens);
- išskiriant *rekreacinio naudojimo zonas* rekreaciniuose arealuose;
- išryškinant esamas turizmo trasas bei papildant jas naujomis — kuriančiomis reikiamus ryšius tarpplankytinų (gamtinių ar kultūrinių) objektų ir turizmo aptarnavimo centrų;
- atsisakant rekreacinės veiklos rūšių prioritetų ir, tokiu būdu, sudarant prielaidas *rekreacinių teritorijų zonose* steigti originalių rekreacinių veiklų bei daugiavfunkcio turizmo aptarnavimo objektus.

### 8.2.1. Rekreacijos aptarnavimo centrai (koreguojamas skyrius)

Svarbiausias Utenos rajono teritorijoje rekreacijos aptarnavimo centras yra Utenos miestas, formuojantis daugiavfunkcinį teritorijos išteklių naudojimo pobūdį. Nustatomas – *rajoninio lygmens* rekreacijos *aptarnavimo centro* vaidmuo.

Utenos rajono rekreacinėje sistemoje kaip *vietinio lygmens rekreacijos aptarnavimo centrai* išskiriami seniūnijų centrai – Sudeikiai, Tauragnai, Vyžuonos, Užpaliai, Daugailiai, Saldutiškis, Kuktiškės, Leliūnai bei Antalgės k. (Leliūnų sen.) bei Pakalnių k. (Leliūnų sen.), esantys vietovėje, pasižyminčioje gausiais gamtiniais rekreaciniais ištekliais.

#### Rekreacijos aptarnavimo centrams nustatomos specializacijos:

- *bendrojo turizmo* - teikiamos bendrosios specialių papildomų tikslų nekeliančios paslaugos (maitinimas, apgyvendinimas);
- *pazīntinio turizmo* — teikiamas platesnis, su vietos gamtine ir kultūrine aplinka suderintų paslaugų spektras (maitinimas, apgyvendinimas, informacija apie vietos gamtinę ir kultūrinę aplinką, ekskursijų organizavimas);
- *poilsinio turizmo (poilsio gamtoje)* — teikiamos bendrosios ir kai kurios specializuotos paslaugos (maitinimas, apgyvendinimas, poilsio ir pramogų organizavimas, poilsiui ir pramogoms skirtinventoriaus nuoma).

Įgyvendinant Utenos rajono savivaldybės strateginiame plėtros plane 2018 – 2024 metams nustatytą pirmąjį prioritetą (**konkurencingos rajono ekonomikos plėtra**), rekreacijos aptarnavimo centrams nustatytos specializacijos traktuojamos kaip lygiavertės (neiškiriant prioritetinių).

Esamuose ir numatytuose *rekreacijos aptarnavimo centruose* tikslinga kurti turizmo informacijos centrus, turizmo kompleksus, viešbučius, motelius, restoranus - svetaines, kempingus, svečių namus ir kitus panašius rekreacinės infrastruktūros objektus.

### 8.2.2. Rekreacinių teritorijų funkcinės zonos (koreguojamas skyrius)

Atsižvelgiant į rekreacinį potencialą arealuose, gamtine prasme patraukliose teritorijose buvo išskirtos *rekreacinių teritorijų funkcinės zonos*. Jose skatinamas rekreacinės infrastruktūros objektų kūrimas ir palaikymas pagal rajono savivaldybės strateginiuose, specialiuosiuose planuose šioms teritorijoms numatytą vystymo programą, parengus žemesnio lygmens teritorijų planavimo dokumentus.

Bendrajame plane išskirtos 25 rekreacinių teritorijų zonos<sup>1</sup>, kurios užima 3651,9 ha (3% rajono teritorijos ploto). Tame tarpe: 12 rekreacinių teritorijų funkcinė zonų (1, 2.1-2.8, 3.1 – 3.3) yra išskirtos *labai didelio* rekreacinio potencialo arealuose; 10 zonų (5.1-5.2, 7.1-7.2, 8, 9.1-9.2, 10, 11.1-11.2) *didelio* rekreacinio potencialo arealuose; 2 zonos (12.1-12.2) *vidutinio* rekreacinio potencialo areale; 1 zona (23) *mažo* rekreacinio potencialo areale. Visos zonos yra suformuotos prie vandens telkinių – didžioji dalis yra prie ežerų, dvi zonos prie Šventosios ir Aisetos upių ir viena prie Nemeikščių tvenkinio.

Atsižvelgiant į rekreacinių teritorijų funkcinė zonų rekreacinį potencialą, padėtį rekreacijos aptarnavimo centrų bei turizmo trasų atžvilgiu, esamą žemės naudojimą, galimą rekreacijos pobūdį ir intensyvumą, rekreacinės aplinkos formavimo ypatumus siūloma taikyti sekančius tvarkymo ir naudojimo reikalavimus:

- **viešosios turizmo ir poilsio infrastruktūros vystymas (R1)** – leidžiama įrengti nuosavybės teise valstybei ar savivaldybėms priklausančius stacionarius ar laikinus statinius ir įrenginius, kitus objektus (turizmo trasos, pėsčiųjų (dviračių) takai, poilsio, apžvalgos ir stovėjimo aikštelės, stovyklavietės ir jų įrenginiai, paplūdimių įrenginiai, informacijos, higienos ir atliekų surinkimo, kiti renginių priežiūros, lankytojų aptarnavimo ir poilsio objektai); formuojama tik minimali rekreacinė infrastruktūra, išsaugant gamtinę aplinką ir natūralų kraštovaizdį;
- **viešosios rekreacijos vystymas (R2)** – gali būti statomi turizmo paslaugų, poilsio bei kiti rekreacinės infrastruktūros objektai – apgyvendinimo, sveikatingumo, maitinimo, pramogų, sporto ir kitų stacionarūs rekreaciniai statiniai pagal **Statybos techninį reglamentą STR 1.01.03:2017 „Statinių ir patalpų klasifikavimas“ atitinkantys negyvenamųjų viešosios rekreacijos pastatų paskirties grupės reikalavimus**; kuriama intensyviai lankyti pritaikyta aplinka, rekreacinė inžinerinė infrastruktūra; rekreaciniais interesais gali būti keičiamas gamtinės aplinkos pobūdis; rekomenduojamas rekreacinių miškų ir kitų želdinių ploto dalies didinimas;
- **asmeninės rekreacijos vystymas (R3)** – gali būti statomi asmeninio poilsio paskirties pastatai (poilsio pastatai, vasarnamiai ir kt.) pagal **Statybos techninį reglamentą STR**

<sup>1</sup> Rekreacinių teritorijų funkcinės zonos yra sunumeruotos pagal tai, į kokį rekreacinį arealą patenka Bendrojo plano „Gamtos, kultūros paveldo bei rekreacijos ir turizmo plėtojimo brėžinyje“.

**1.01.03:2017 „Statinių ir patalpų klasifikavimas“ atitinkantys negyvenamųjų asmeninės rekreacijos pastatų paskirties grupės reikalavimus;**

- vandens ūkio paskirties žemės naudojimo būdas - *rekreaciniai vandens telkiniai (H2)* nustatomas į rekreacinių teritorijų funkcines zonas bei į *Alaušo rekreacinio parko* teritoriją patenkantiems ir/ar besiribojantiems vandens telkiniams arba vandens telkinio akvatorijos daliai, kai į rekreacinio naudojimo zoną patenka dalis vandens telkinio; tuo atveju, kai vandens telkinys nepatenka į rekreacinių teritorijų funkcinę zoną, bet prie jo yra arba planuojama rekreacinė infrastruktūra (papildymys, poilsia vietė, stovyklavietė ir kt.) besiribojančio vandens telkinio akvatorijos dalis rekreaciniam naudojimui nustatoma techninio projekto rengimo metu;

Principiniai kiekvienos konkrečios rekreacinių teritorijų funkcinės zonos tvarkymo ir naudojimo reikalavimai pateikiami 8.2.1 lentelėje.

8.2.1 lentelė. *Rekreacinių teritorijų funkcinių zonų tvarkymo ir naudojimo reikalavimai*

Zonos Nr. brėžinyje	Plotas, ha	Tvarkymo ir naudojimo reikalavimai
1.	23,3	Zona išskirta labai didelio potencialo rekreaciniame areale, ribojasi su <i>Labės</i> ežeru, yra dvi poilsia vietės. Rekomenduojamas tik viešosios turizmo ir poilsio infrastruktūros palaikymas ir vystymas (R1), <i>Labės</i> ežero akvatorijos daliai, kurią supa funkcinė zona, nustatyti rekreacinių vandens telkinių naudojimo būdą (H2)
2.1 -2.8	1785,6	2.1 – 2.8 rekreacinių teritorijų zonos išskirtos labai didelio rekreacinio potencialo areale, kur patenka į LR BP sprendiniuose numatomo <i>Alaušo rekreacinio parko</i> ribas. Visose zonose vyrauja žemės ūkio naudmenos, miškai užima apie penktadalį zonų ploto, rekreacinė infrastruktūra neišvystyta. <u>Koregavimo apimtyje numatomas 2.1 -2.8 zonų integravimas į <i>Alaušo rekreacinio parko</i> teritoriją, nustatomas reikalavimas parengti savivaldybės dalies vietovės lygmens kompleksinį rekreacinio parko teritorijos planavimo dokumentą.</u> Iki tol, kol bus parengtas kompleksinis teritorijos planavimo dokumentas rekreacinių teritorijų zonose rekomenduojamas: <b>2.1 zonoje</b> viešosios turizmo ir poilsio infrastruktūros (R1), viešosios (R2), asmeninės (R3) rekreacijos vystymas; <b>2.2 zonoje</b> viešosios turizmo ir poilsio infrastruktūros (R1); viešosios (R2), asmeninės (R3) rekreacijos vystymas; <b>2.3 zonoje</b> viešosios turizmo ir poilsio infrastruktūros (R1), viešosios (R2), asmeninės (R3) rekreacijos vystymas; <b>2.4 zonoje</b> viešosios turizmo ir poilsio infrastruktūros (R1), asmeninės (R3) rekreacijos vystymas; <b>2.5 zonoje</b> viešosios turizmo ir poilsio infrastruktūros (R1), viešosios (R2), asmeninės (R3) rekreacijos vystymas; <b>2.6 zonoje</b> viešosios turizmo ir poilsio infrastruktūros (R1), viešosios (R2), asmeninės (R3) rekreacijos vystymas; <b>2.7 zonoje</b> viešosios turizmo ir poilsio infrastruktūros (R1), asmeninės (R3) rekreacijos vystymas; <b>2.8 zonoje</b> viešosios turizmo ir poilsio infrastruktūros (R1), viešosios (R2) rekreacijos vystymas. Į <i>Alaušo rekreacinio parko</i> ribas patenkantiems ežerams ir tvenkiniams nustatyti rekreacinių vandens telkinių naudojimo būdą (H2).
3.1	131,5	Zona išskirta labai didelio rekreacinio potencialo areale, ribojasi su <i>Žiezdrėlio</i> ir <i>Švento</i> ežerais, rekreacinės infrastruktūros nėra. Rekomenduojamas viešosios turizmo ir poilsio infrastruktūros (R1), viešosios (R2) ir /ar asmeninės (R3) rekreacijos vystymas, miškų ploto dalies didinimas. <i>Žiezdrėlio ež.</i> nustatyti rekreacinių vandens telkinių naudojimo būdą (H2).
3.2	68,0	Zona išskirta labai didelio rekreacinio potencialo areale, ribojasi su <i>Žiezdrėlio ežeru</i> , rekreacinės infrastruktūros nėra. Rekomenduojamas tik viešosios turizmo ir poilsio infrastruktūros (R1) vystymas. <i>Žiezdrėlio ež.</i> nustatyti rekreacinių vandens telkinių naudojimo būdą (H2).
3.3	87,6	Zona išskirta labai didelio rekreacinio potencialo areale, įsiterpusi tarp Aukštaitijos NP ir Labanoro RP, prie <i>Aisetos</i> vandens turizmo trasos. Rekomenduojamas viešosios (R1) asmeninės (R3) rekreacijos vystymas.
5.1	38,2	Zona išskirta didelio rekreacinio potencialo areale, ribojasi su <i>ež. Baltys</i> , rekreacinės infrastruktūros nėra. Rekomenduojamas viešosios turizmo ir poilsio infrastruktūros (R1), viešosios (R2) ir /ar asmeninės (R3) rekreacijos vystymas. <i>Ež. Baltys</i> nustatyti rekreacinių

Zonos Nr. brėžinyje	Plotas, ha	Tvarkymo ir naudojimo reikalavimai
		vandens telkinių naudojimo būdą (H2).
5.2	45,2	Zona išskirta didelio rekreacinio potencialo areale, ribojasi su <i>Ilgio</i> ežeru, yra minimali rekreacinė infrastruktūra. Rekomenduojamas viešosios turizmo ir poilsio infrastruktūros (R1), asmeninės (R3) rekreacijos vystymas, miškų ir kitų želdinių ploto dalies didinimas. Ež. <i>Ilgys</i> nustatyti rekreacinių vandens telkinių naudojimo būdą (H2).
7.1	75,1	Zona išskirta didelio rekreacinio potencialo areale, ribojasi su <i>Girbio</i> ežeru, rekreacinės infrastruktūros nėra. Rekomenduojamas viešosios turizmo ir poilsio infrastruktūros (R1), asmeninės (R3) rekreacijos vystymas. <i>Girbio ež.</i> nustatyti rekreacinių vandens telkinių naudojimo būdą (H2).
7.2	211,3	Zona išskirta didelio rekreacinio potencialo areale, prie ežero <i>Luknas</i> , rekreacinė infrastruktūra minimali. Rekomenduojamas viešosios turizmo ir poilsio infrastruktūros (R1), asmeninės (R3) rekreacijos vystymas. Ežerui <i>Luknas</i> nustatyti rekreacinių vandens telkinių naudojimo būdą (H2).
8	429,3	Zona išskirta didelio rekreacinio potencialo areale, netoli nuo Utenos miesto, prie <i>Ilgio</i> , <i>Klykių</i> ir <i>Politiškių</i> ežerų, rekreacinė infrastruktūra minimali (1 poilsiavietė), praeina dviračių turizmo trasa. Rekomenduojamas viešosios turizmo ir poilsio infrastruktūros (R1), viešosios (R2) ir /ar asmeninės (R3) rekreacijos vystymas. <i>Ilgio</i> ežero akvatorijos daliai, kurią supa funkcinė zona, <i>Klykių</i> ir <i>Politiškių</i> ežerams nustatyti rekreacinių vandens telkinių naudojimo būdą (H2).
9.1	246,4	Zona išskirta didelio rekreacinio potencialo areale, netoli nuo Utenos miesto, prie <i>Ilgio</i> ir <i>Apšlavo</i> ežerų, rekreacinės infrastruktūros nėra. Rekomenduojamas viešosios turizmo ir poilsio infrastruktūros (R1), viešosios (R2) ir /ar asmeninės (R3) rekreacijos vystymas. <i>Ilgio</i> ir <i>Apšlavo</i> ežerams nustatyti rekreacinių vandens telkinių naudojimo būdą (H2).
9.2	66,3	Zona išskirta didelio rekreacinio potencialo areale, ribojasi su <i>Vidinksto</i> ežeru, rekreacinės infrastruktūros nėra. Rekomenduojamas viešosios turizmo ir poilsio infrastruktūros (R1), asmeninės (R3) rekreacijos vystymas, miškų ir kitų želdinių ploto dalies didinimas. <i>Vidinksto</i> ežerui nustatyti rekreacinių vandens telkinių naudojimo būdą (H2).
10	65,7	Zona išskirta didelio rekreacinio potencialo areale, ribojasi su Šventosios upe, rekreacinės infrastruktūros nėra, praeina Šventosios vandens turizmo trasa ir dviračių turizmo trasa. Rekomenduojamas viešosios turizmo ir poilsio infrastruktūros (R1), viešosios (R2) ir /ar asmeninės (R3) rekreacijos vystymas.
11.1	16,3	11.1 -11.2 zonos išskirtos didelio potencialo rekreaciniame areale, ribojasi su <i>Alksno</i> ir <i>Dumblio</i> ežerais, rekreacinės infrastruktūros nėra. Rekomenduojamas tik viešosios turizmo ir poilsio infrastruktūros (R1) vystymas, <i>Alksno</i> ir <i>Dumblio</i> ežerams nustatyti rekreacinių vandens telkinių naudojimo būdą (H2) rekreacijai aktualiose akvatorijos dalyse.
11.2	49,4	
12.1	90,6	Zona išskirta vidutinio potencialo rekreaciniame areale, ribojasi su <i>Nemeikščių</i> tvenkiniu, rekreacinės infrastruktūros nėra. Rekomenduojamas viešosios turizmo ir poilsio infrastruktūros (R1), viešosios (R2) ir /ar asmeninės (R3) rekreacijos vystymas, miškų ir kitų želdinių ploto dalies didinimas. <i>Nemeikščių tv.</i> nustatyti rekreacinių vandens telkinių naudojimo būdą (H2).
12.2	94,4	Zona išskirta vidutinio potencialo rekreaciniame areale, ribojasi su ežeru <i>Raudys</i> , rekreacinės infrastruktūros nėra. Rekomenduojamas viešosios turizmo ir poilsio infrastruktūros (R1), viešosios (R2) ir /ar asmeninės (R3) rekreacijos vystymas, miškų ir kitų želdinių ploto dalies didinimas. Ež. <i>Raudys</i> nustatyti rekreacinių vandens telkinių naudojimo būdą (H2).
23	127,7	Zona išskirta mažo potencialo rekreaciniame areale, ribojasi su ežeru <i>Vazajis</i> , rekreacinės infrastruktūros nėra. Rekomenduojamas viešosios turizmo ir poilsio infrastruktūros (R1), viešosios (R2) ir /ar asmeninės (R3) rekreacijos vystymas. Ež. <i>Vazajis</i> nustatyti rekreacinių vandens telkinių naudojimo būdą (H2).

Detaliau rekreacinių teritorijų funkcinės zonų reikalavimai išdėstyti 3 skyriuje.

### 8.2.3. Turizmo trasos (koreguojamas skyrius)

Turizmo trasų sistemą Utenos rajone sudaro autoturizmo, dviračių turizmo ir vandens turizmo trasos.

**Autoturizmo trasos**

Į Utenos rajono teritoriją patenka **nacionalinės autoturizmo trasos „Aukštaitijos keliai“** (patvirtinta

*Nacionalinio lygmens autoturizmo specialiuoju planu*) atkarpa (Utena – Leliūnai).

**Regioninė autoturizmo trasa „Aukštaitijos parkų žiedas“** – tai reprezentacinio Aukštaitijos parkų žiedo dalis Utenos rajono savivaldybės teritoriją kertanti atkarpomis:

- Ignalina – Tauragnai – Minčios k;
- Dusetos – Daugailiai – Sudeikiai – Užpaliai – Vyžuonos – Svėdasai.

**Rajoninė autoturizmo trasa „Utenos krašto žiedas“** Utenos rajono savivaldybės teritorijoje praeina maršrutu: Utena – Vijeikių k. – Biliakiemio k. – Raudoniškio k. – Kuktiškės – Saldutiškis – Drobiškio k. – Kemešio k. – Tauragnai – Svydžių k. – Lukošiučių k. – Šlepečių k. – Daugailiai – Bajoriškių k. – Antandrajos k. – Ruklių k. – Ruklių k. – Sudeikiai – Bikuškio k. – Šeimyniškių k. – Alaušų k. – Liepakalnių k. – Užpaliai – Vyžuonos – Šiaudinių k. – Kaliekių k. – Vyžuonėlių k. – Kauliniškio k. – Utena – Vosgėlių k. – Pakalnių k. – Leliūnai.

**Kultūrinio turizmo trasos**

**Šv. Jokūbo Vilniaus kelias** Utenos rajono savivaldybės teritorijoje praeina maršrutu: Radutės k. – Pakalnių k. – Vosgėlių k. – Piliakalnio k. – Utena – Kauliniškio k. – Pilvelių k. – Kureišiškių k. – Užpaliai – Kaniūkų k. – Norvaišių k. – Martinčiūnų k.

**Dviračių turizmo trasos**

**Tarptautinė Eurovelo sistemos dviračių trasa** kerta pietrytinę Utenos rajono teritorijos dalį maršrutu: Paalsuodės I k. – Antakalnio k. – Saldutiškis – Plaučiškių k. – Kirdeikiai.

**Regioninė dviračių turizmo trasa „Aukštaitijos dviračių žiedas“** kerta Utenos rajono teritoriją maršrutais:

- Rubikių k. – Leliūnai – Pakalnių k. – Utena – Sudeikiai – Alaušų k. – Užpaliai – Ilčiukų k. – Dusetos;
- Salakas – Minčios k. – Varniškių k. – Ginučių k.;
- Linkmenų k. – Žiezdrelės k. – Saldutiškis – Stasiūnų k. – Toliejų k.

**Rajoninė „Aukštaitijos nacionalinio parko dviračių ir pėsčiųjų turizmo trasa“** Utenos rajono teritorijoje praeina maršrutu: Stripeikių k. – Sėlės k. – Tauragnai – Varniškių k. – Daunorių k. – Vaišnoriškės k. – Strazdų k. – Šuminų k. – Vaišniūnų k.

**Rajoninė dviračių turizmo trasa „Utena – Tauragnai – Kirdeikiai“**

Utenos rajono savivaldybės teritorijos bendro plano keitimo sprendiniuose atsižvelgiama į 2015-08-27 Utenos rajono savivaldybės tarybos sprendimu Nr. TS-232 patvirtinto *Dviračių transporto infrastruktūros plėtros Utenos miesto ir miesto plėtros teritorijoje bei jungčių su Leliūnų, Vyžuonų, Sudeikių, Daugailių, Tauragnų, Kuktiškių miesteliais ir Pakalnių kaimo centru specialiojo plano* (toliau – *Specialusis*

planas) sprendinius. Jų pagrindu esamos dviračių turizmo trasos papildytos naujomis – *Specialiajame plane* suplanuotomis – trasomis. Utenos rajono savivaldybės teritorijos bendro plano keitimo sprendiniuose *Specialiuoju planu* suplanuotos trasos išskiriamos atskiru žymėjimu.

Dviračių turizmo trasų sankirtos su geležinkeliu turi būti įrengtos pagal galiojančius teisės aktus, prioritetą skiriant skirtingų lygių sankirtoms (taip pat žr. brėžinį „Gamtos, kultūros paveldo bei rekreacijos ir turizmo plėtojimas“).

### **Vandens turizmo trasos**

**Regioninė vandens turizmo trasa „Šventosios vandens kelias“** apima visą į Utenos rajono teritoriją patenkančios Šventosios atkarpą. Trasa sudaro galimybes susipažinti su Šventosios paupyje, slėnyje ir apslėnyje esančiomis gamtos ir kultūros paveldo vertybėmis.

**Vietinės reikšmės vandens turizmo trasa „Utenos rajono vandens keliai“** sudaro likusią Utenos rajonovandens turizmo sistemos dalį formuojamą maršrutų:

- Vyžuonos upės;
- Bukos (protakos tarp Utenykščio ir Baluošo);
- upės Aiseta.

Siekiant sukurti vieningą turizmo trasų sistemą, Utenos rajono esamų automobilių ir dviračių turizmo pagrindinių trasų tinklas bendrojo plano sprendiniuose buvo papildytas vietinės reikšmės trasomis — jungtimis tarp lankytinų objektų ir rekreacinio naudojimo zonų, tokiu būdu, keliant bendrą rajono rekreacinį potencialą.

*Bendrojo plano grafinėje dalyje (brėžinyje Gamtos, kultūros paveldo bei rekreacijos ir turizmo plėtojimas M1:50000) vaizduojami rekreaciniai arealai su jiems nustatytais tvarkymo reglamentais, rekreacinių teritorijų funkcinės zonos, rekreacijos aptarnavimo centrai, lankytini kultūros ir gamtiniai objektai, saugomos teritorijos, turizmo trasos, rekreacinės infrastruktūros objektai.*

### **8.2.4. Rekreacinės infrastruktūros objektai (koreguojamas skyrius)**

Utenos rajono savivaldybės teritorijos bendrojo plano keitimo koregavimo apimtyje atliekamas informacijos apie rekreacinės infrastruktūros objektus atnaujinimas ir atitinkamas grafinės dalies („Gamtos, kultūros paveldo bei rekreacijos ir turizmo plėtojimo brėžinys“) koregavimas.

**Paplūdimiai, poilsiavietės ir stovyklavietės.** Utenos rajono savivaldybės taryba 2020 m. balandžio 30 d. sprendimu Nr. TS-95 (2024 m. balandžio 25 d. sprendimo Nr. TS-107 redakcija) yra patvirtinusi Utenos rajono savivaldybės paplūdimių ir poilsiaviečių sąrašą (toliau Sąrašas), į kurį yra įtraukti 34 rekreacinės infrastruktūros objektai. Sąrašas pateikiamas 8.2.2 lentelėje, teritorinė lokalizacija grafinėje dalyje - „Gamtos, kultūros paveldo bei rekreacijos ir turizmo plėtojimo brėžinys“.

## 8.2.2 lentelė. Utenos rajono savivaldybės paplūdimių, poilsiaviečių ir stovyklaviečių sąrašas

Eil. Nr.	Seniūnija	Pavadinimas	Adresas
	<b>Daugailių</b>		
1.		Poilsiavietė, stovyklavietė prie Alaušo ežero	Piliakalnio g. 39, Maneičių k.
2.		Poilsiavietė prie Ilgio ežero (parengtas detalusis planas)	Antilgės k.
	<b>Kuktiškių</b>		
		*	*
	<b>Leliūnų</b>		
3.		Poilsiavietė prie Ilgio ežero	Antalgės k.
4.		Poilsiavietė prie Vidinksto ežero	Žvejų g. 3, Pakalnių k.
5.		Poilsiavietė prie Leliūnų parko tvenkinio (parengtas detalusis planas)	Ežero g. 26A, Leliūnų mstl.
	<b>Saldutiškio</b>		
6.		Poilsiavietė prie Aiseto ežero	Labanoro g. 1, Paisetės I k.
7.		Poilsiavietė, stovyklavietė prie Aiseto ežero	Labanoro g. 5, Antakalnio k.
8.		Poilsiavietė prie Aiseto ežero	Labanoro g. 25, Antakalnio k.
9.		Poilsiavietė prie Pakaso ežero	S. Gimžausko g. 66, Kirdeikių k.
10.		Poilsiavietė, stovyklavietė prie Lamėsto ež.	Geniakalnio g. 2, Antalamėstės k.
	<b>Sudeikių</b>		
11.		Paplūdimys prie Alaušo ežero	Aukštaičių g., Sudeikių mstl.
		Paplūdimys prie Alaušo ežero	Aukštaičių g. 28, Sudeikių mstl.
12.		Poilsiavietė prie Rašio ež.	Sirutėnų k.
	<b>Tauragnų</b>		
13.		Poilsiavietė prie Tauragno ež.	Labės g. 3A, Tauragnų mstl.
14.		Poilsiavietė prie Tauragno ež. (Tauragno slėnis)	Tauragnų mstl.
15.		Poilsiavietė prie Labės ežero (parengtas detalusis planas)	Tauragnų k.
16.		Poilsiavietė prie Labės ežero	Tauragnų k.
17.		Poilsiavietė prie Klykių ežero (parengtas detalusis planas)	Pakrantės g. 2, Klykių k.
	<b>Utenos</b>		
18.		Poilsiavietė prie Nemeikščių tvenkinio	Nemeikščių k.
19.		Poilsiavietė prie Biliakiemio tvenkinio	Biliakiemio k.
20.		Poilsiavietė prie Kernadėto ežero	Kvyklių k.
21.		Poilsiavietė prie Vaikutėnų tv.	Vaikutėnų k.
	<b>Užpalių</b>		
22.		Poilsiavietė prie Šventosios upės	Užpalių k.
23.		Poilsiavietė prie Šventosios upės	Astiko g., Užpalių mstl.
24.		Poilsiavietė, stovyklavietė prie Šventosios upės	Šilo g. 5, Kaniūkų k.
		Poilsiavietė, stovyklavietė prie Šventosios upės	Šilo g. 7, Kaniūkų k.
	<b>Vyžuonų</b>		
25.		Poilsiavietė prie Dusyno ežero	Šiaudinių k.
26.		Poilsiavietė prie Vyžuonų tvenkinio	Sprakšių g., Vyžuonų mstl.
27.		Poilsiavietė prie Lukno ežero	Galelių k.
28.		Poilsiavietė prie Balčio ežero **	**
	<b>Utenos miesto</b>		
29.		Poilsiavietė prie Utenos tvenkinio	Klovinių
30.		Poilsiavietė prie Utenos tvenkinio	Šaltupys
31.		Poilsiavietė prie Dauniškio ežero	Aušros g.
32.		Poilsiavietė prie Dauniškio ežero	Sudeikių g.
33.		Poilsiavietė prie Vyžuonaičio ežero	Ežero g.
34.		Poilsiavietė prie Vyžuonaičio ežero	Molėtų g.

\* Kuktiškių seniūnijoje - poilsiavietė prie Gėlio ežero, priklauso VĮ „Valstybinių miškų urėdija“, į Sąrašą neįtraukta.

\*\* Vyžuonų seniūnijoje - poilsiavietė prie Balčio ežero, priklauso VĮ „Valstybinių miškų urėdija“, į Sąrašą neįtraukta.

Utenos rajono savivaldybės paplūdimių, poilsiaviečių ir stovyklaviečių Sąraše esantys rekreacinės infrastruktūros objektai yra įteisinti ir įrengti, išskyrus 4 (poilsiavietė prie Leliūnų parko tvenkinio; poilsiavietė prie Labės ežero; poilsiavietė prie Klykių ežero; poilsiavietė prie Ilgio ežero), kurių formavimo procesas vyksta pagal teritorijų planavimo dokumentus.

Įvertinant viešą interesą, Sąraše esančių poilsiaviečių statusas gali būti pakeistas į stovyklavietės statusą pritarus Utenos rajono savivaldybės tarybai ir neinicijuojant Bendrojo plano keitimo/koregavimo procedūros. Keičiant statusą iš poilsiavietės į stovyklavietę turi būti išvystyta privaloma inžinerinė infrastruktūra.

Remiantis seniūnijų pateiktais pasiūlymais naujos poilsiavietės/ stovyklavietės numatomos: Utenos seniūnijoje planuojama stovyklavietė prie Talio ežero, Kvyklių k.; Kuktiškių seniūnijos teritorijoje, Paalksnės k., šalia Alksno ežero, yra laisvos valstybinės žemės sklypas (plotas 26 arai), kuriame galėtų būti įrengta poilsiavietė; Tauragnų seniūnijos teritorijoje, Šeimaties k., sklype prie Tauragno ežero būtų poreikis įrengti poilsiavietę.

Remiantis Utenos rajono savivaldybės teritorijoje esančių saugomų teritorijų planavimo dokumentais: Aukštaitijos nacionalinio parko planavimo schema (ribų ir tvarkymo planai) ir Labanoro regioninio parko tvarkymo planu grafinėje dalyje („Gamtos, kultūros paveldo bei rekreacijos ir turizmo plėtojimo brėžinys“) yra teikiama lankymui ir poilsiui skirtos rekreacinės infrastruktūros (esama ir planuojama) lokalizacija: esamos atokvėpio vietos – 4; siūlomos poilsiavietės – 7; siūlomas poilsio kompleksas – 1; esamas poilsio kompleksas – 1; esama renginių vieta – 1; esamos stovyklavietės – 5; siūlomos stovyklavietės – 10.

**Elingai.** Rekreacinės infrastruktūros objektų – elingų teritorinė lokalizacija grafinėje dalyje „Gamtos, kultūros paveldo bei rekreacijos ir turizmo plėtojimo brėžinys“ nenustatoma.

Elingo (kaip jis apibrėžtas Statybos techniniame reglamente STR 1.01.03:2017) statybai turi būti taikomos Specialiųjų žemės naudojimo sąlygų įstatymo 99 straipsnio 8 punkto ir 100 straipsnio 4 punkto nuostatos, kurios nustato, kad paviršinių vandens telkinių apsaugos zonose ir pakrančių apsaugos juostose gali būti statomi elingai, numatyti savivaldybės ar jos dalies bendrajame plane ir (ar) saugomos teritorijos specialiojo teritorijų planavimo dokumentuose nustatytoje rekreacijai skirtoje teritorijoje.

Bendrojo plano koregavimo sprendiniuose nustatoma, kad valčių elingai gali būti statomi:

- Bendrajame plane numatytuose turizmo ir rekreacinio aptarnavimo centruose (LR BP – rekreacijos aptarnavimo centruose - Utena, Sudeikiai) esančiuose vandens telkiniuose šalia su vandens telkiniu betarpiškai besiribojančiais Utenos rajono savivaldybės valdomais žemės sklypais; valčių skaičius nereglamentuojamas, aukštis - iki 4 m nuo vandens telkinio paviršiaus, akvatorija – iki 50 m nuo kranto linijos;

- valčių elingų statyba galima *rekreaciniuose sklypuose*, betarpiškai besiribojančiuose su

Šventosios upe, kurioje suplanuota vandens turizmo trasa (sprendžiama techninio projekto metu teisės aktų nustatyta tvarka); valčių skaičius nereglamentuojamas, aukštis - iki 4 m nuo vandens telkinio paviršiaus.

**Kempingai.** Bendrojo plano keitimo koregavimo apimtyje kempingų<sup>2</sup> teritorinė lokalizacija grafinėje dalyje nekonkretizuojama. Kempingų kūrimas tikslingas rekreacijos aptarnavimo centruose, rekreacinių teritorijų funkcinėse zonose, kurioms yra nustatytas viešosios rekreacijos (R2) tvarkymo ir naudojimo reikalavimas.

2011 m. spalio 27 d. Utenos rajono savivaldybės taryba sprendimu Nr. TS-367 patvirtino detalų planą Sudeikių k., kuriame suplanuota teritorija kempingui. Nesant poreikio tokio tipo apgyvendinimo paslaugoms teikti minėtoje teritorijoje, Utenos rajono savivaldybės administracija siūlo nustatyti naujus teritorijos tvarkymo ir naudojimo reikalavimus pritaikant kitai viešosios rekreacijos, sveikatingumo ar komercinei ūkinei veiklai, susietai su turizmu ir rekreacija. Galimas elingo įrengimas. Bendrojo plano koregavimo apimtyje rekomenduojama numatyti kempingo teritorijos galimybių studijos ir detaliojo plano keitimo / koregavimo rengimą.

#### 8.2.5. Svarbiausi kultūrinio turizmo objektai (naujas skyrius)

Utenos rajono savivaldybės teritorijos bendrojo plano keitimo sprendiniuose neišskirti svarbiausi kultūrinio turizmo objektai. Koregavimo apimtyje rekomenduojama papildyti Bendrojo plano grafinę dalį ir tekstinę dalį svarbiausiais kultūrinio turizmo objektais, kurie atrinkti pagal kriterijus istorija, religija, gamta, etnokultūra, dvarai ir muziejai:

- **Piliakalniai:** Lygamiškio piliakalnis; Narkūnų piliakalnis; Daugailių piliakalnis; Maneičių piliakalnis; Pakalnių piliakalnis; Šeimyniškių piliakalnis; Taurapilio piliakalnis; Vaikutėnų piliakalnis; Sūngailiškių piliakalnis; Tauragnų piliakalnis; Tauragnų II piliakalnis;
- **Bažnyčios:** Daugailių Šv. Antano Paduviečio bažnyčia; Kuktiškių Šv. Jono Krikštytojo bažnyčia; Leliūnų Šv. Juozapo bažnyčia; Saldutiškio Šv. Pranciškaus Asyžiečio bažnyčia; Sudeikių Švč. Mergelės Marijos bažnyčia; Tauragnų Švč. Jurgio bažnyčia; Vyžuonų Švč. Jurgio bažnyčia; Užpalių Švč. Trejybės bažnyčia su varpine; Pakalnių Švč. Trejybės bažnyčia; Kirdeikių Šv. Jono Krikštytojo bažnyčia; Šv. Mykolo sentykių cerkvė; Viešpaties pakilimo į dangų stačiatikių cerkvė; Užpalių Šv. Nikolajaus cerkvė; Biliakiemio Švč. Mergelės Marijos bažnyčia;
- **Botaniniai gamtos paveldo objektai:** Pakalnių ąžuolas; Klykių ąžuolas; Ūniškių ąžuolas; Šuminų pušis; Varniškių II ąžuolas; Varniškių liepa; Bikūnų daugiakamienė liepa;
- **Geomorfologiniai ir geologiniai gamtos paveldo objektai:** Šeimyniškių atodanga su konglomerato uola; Akmenys „Mokas ir Mokiukas“; Akmuo „Laumės valtis“; Utenio

<sup>2</sup> Kempingas – apgyvendinimo paslaugoms teikti skirta, aikštelėmis suplanuota ir įrengta teritorija, kurioje turistai gyvena palapinėse, kilnojamuose ar nekilnojamuose nameliuose; sudarytos sąlygos transporto priemonėms statyti. Gali būti įranga aktyviam poilsiui, parduotuvės, kavinės, restoranai (šaltinis: Aiškinamasis turizmo terminų žodynas).

- akmuo; Vosgėlių akmuo; Biliakiemio Puntukas; Žiezdrų akmuo; Laumės akmuo;
- **Hidrogeologiniai gamtos paveldo objektai ir kiti:** Lygamiškio šaltinis; Varniškių šaltinis; Rašės versmės Laumės Akys; Krokulės šaltinis ir akmuo;
- **Etnokultūriniai objektai:** Vaišnoriskės etnografinis kaimas; Šuminų etnografinis kaimas; Strazdų etnografinis kaimas; Šiaudiniškio etnografinis kaimas; Varniškių II enografinis kaimas;
- **Dvarai:** Bikuškio dvaras; Jotaučių dvaras; Leliūnų dvaras; Saldutiškio dvaras; Užpalių dvaro sodyba; Vyžuonėlių dvaras;
- **Muziejai:** Utenos kraštotyros muziejus; Prieškario ūkininko sodyba; Pašto stoties statinių komplekso galerija; Vytauto Valiušio keramikos muziejus; Tauragnų krašto muziejus; Užpalių dvaro arklidės-kaimenyčia; A. ir M. Miškinių literatūrinė-etnografinė sodyba.

### 8.3. SPRENDINIŲ ĮGYVENDINIMO PRIORITETAI (koreguojamas skyrius)

Vystant rekreaciją ir turizmą Utenos rajone koncentruojamasi į rekreacinės infrastruktūros kūrimą ir modernizavimą. Taip pat akcentuojamas rajono lankytinų objektų populiarinimas pasitelkiant informacinę technologijas.

Bendrojo plano sprendiniuose numatytos turizmo ir rekreacijos plėtros įgyvendinimo prioritetai ir priemonės:

- nuorodų į lankytinus objektus sistemos papildymas (pastatant trūkstantus kelio ženklus, informacinius standus ir pan.);
- skaitmeninės nuorodų sistemos kūrimas (teminių skaitmeninių žemėlapių kūrimas ir talpinimas savivaldybės internetiniame tinklalapyje);
- Utenos rajono turizmo sistemos išsvystymo galimybių studijos parengimas ir / ar rekreacijos ir turizmo teritorijų planavimo dokumentų rengimas su tikslu formuoti turistinių maršrutų, rekreacijos ir turizmo aptarnavimo objektų sistemą (rajono esamų automobilių ir dviračių turizmo trasų tinklą papildant vietinės reikšmės trasomis);
- esamų rekreacinių teritorijų rekreacinės infrastruktūros elementų (suoliukų, pavėsių, šiukšliadėžių, dviračių stovų) atnaujinimas ar įrengimas. Formuojant žemės sklypus ar rengiant teritorijų planavimo dokumentus naujoms rekreacinėms teritorijoms, privaloma numatyti visą rekreacijos užtikrinimui reikalingą infrastruktūrą;
- Sudeikių kempingo teritorijos galimybių studijos ir detaliojo plano keitimo / koregavimo rengimą.

## **9. SUSISIEKIMO INFRASTRUKTŪRA**

---

- 9.1. KELIŲ IR GATVIŲ TINKLAS (nekoreguojamas skyrius)**
- 9.2. TRANSPORTO PRIEMONIŲ PARKAS IR JŲ APTARNAVIMO INFRASTRUKTŪRA (nekoreguojamas skyrius)**
- 9.3. VIEŠASIS TRANSPORTAS (nekoreguojamas skyrius)**
- 9.4. DVIRAČIŲ TAKŲ TINKLAS (nekoreguojamas skyrius)**
- 9.5. KITA SUSISIEKIMO INFRASTRUKTŪRA (nekoreguojamas skyrius)**
- 9.6. SPRENDINIŲ ĮGYVENDINIMO PRIORITETAI (nekoreguojamas skyrius)**

## **10. INŽINERINĖ INFRASTRUKTŪRA**

---

- 10.1. VANDENS TIEKIMAS (nekoreguojamas skyrius)**
- 10.2. NUOTEKŲ TVARKYMAS (nekoreguojamas skyrius)**
- 10.3. ATLIEKŲ ŠALINIMAS (nekoreguojamas skyrius)**
- 10.4. DUJŲ TIEKIMAS (nekoreguojamas skyrius)**
- 10.5. CENTRALIZUOTAS ŠILUMOS TIEKIMAS (nekoreguojamas skyrius)**
- 10.6. ELEKTROS ENERGIJOS TIEKIMAS (nekoreguojamas skyrius)**
- 10.7. RYŠIŲ TINKLAI (nekoreguojamas skyrius)**
- 10.8. ATSINAUJINANTYS ENERGIJOS ŠALTINIAI (nekoreguojamas skyrius)**

Vadovaujantis Lietuvos Respublikos teritorijos bendrojo plano nuostatomis, Lietuvos bendrosios politikos strategija ir Utenos rajono savivaldybės strateginiu plėtros planu, numatoma siekti, kad iki 2050 metų būtų 80 proc. nuo bendros suvartojamos elektros, šilumos ir kt. energijos bei transporto sektoriuje energijos išgauta iš atsinaujinančių energijos šaltinių. Skatinamas atsinaujinančių ir neatsinaujinančių

išteklų naudojimo intensyvumo optimizavimas, siekiant racionaliai naudoti teritorijas bei išsaugoti jų regeneracinį ir geoekologinį potencialą. Skatinamas veiksmingas struktūrų kūrimas ir įgyvendinimas, kuris padėtų mažinti anglies dioksido išsiskyrimą į aplinką, didintų energijos vartojimo efektyvumą ir skatintų atsinaujinančių išteklių energijos naudojimą. Skatinama atsinaujinančių energijos išteklių plėtra elektros, šilumos ir transporto sektoriuose, tame tarpe didinant elektros energiją gaminančių vartotojų (individualiuose namuose ir daugiabučiuose) dalį iki 30 proc., palyginti su visų elektros energijos vartotojų skaičiumi, šilumos sektoriuje ir toliau skatinamas biokuro deginimo įrenginių diegimas bei modernizavimas. Transporto sektoriuje siekiama paskatinti elektrinių transporto priemonių naudojimą, išlaikyti biodegalų iš I kartos žaliavų gamybą bei II kartos biodegalų gamybą ir vartojimą.

### Vėjo elektrinių Utenos rajono savivaldybės teritorijoje vystymo principai

Utenos rajono savivaldybės teritorijos bendrojo plano keitimo sprendiniuose, vadovaujantis Lietuvos Respublikos atsinaujinančių išteklių energetikos įstatymu, įvertinant Lietuvos Respublikos Lietuvos kariuomenės vado 2016 m. vasario d. įsakymą Nr. V-217 „Dėl Lietuvos Respublikos teritorijos, kurioje gali būti ribojami vėjų elektrinių (aukštų statinių) projektavimo ir statybos darbai, žemėlapio patvirtinimo“, kitais šią sritį reglamentuojančiais teisės aktais, teikiami vėjo elektrinių vystymo principai. Lietuvos Respublikos Lietuvos kariuomenės vadui pakeitus (sumažinus ar padidinus) žemėlapyje nustatytus apribojimus, šie apribojimai visoje savivaldybės teritorijoje aukštybinių pastatų ir vėjo elektrinių statybai ir rekonstrukcijai taikomi nekeičiant bendrojo plano sprendinių.

Atsižvelgiant į kraštovaizdžio vizualinės struktūros ypatumus *Nacionalinio kraštovaizdžio tvarkymo plane* nustatyti 27 ypač saugomo šalies vizualinio estetinio potencialo arealai ir vietovės, kuriose būtina taikyti griežčiausius vizualinės apsaugos reikalavimus, įskaitant draudimą statyti pavienes vėjo jėgaines ir pramoninius vėjo elektrinių parkus. Iš Nacionalinio kraštovaizdžio tvarkymo plano Kraštovaizdžio vizualinio estetinio potencialo brėžinyje pažymėtų 27 arealų keturių arealų dalys yra Utenos rajone („19. Rubikių kalvotas ežerynas–Pakalnių kalvynas, 20. Molėtų–Labanoro ežerynas, 23. Alaušo–Antalieptės marių–Luodžio ežerynas, 24. Tauragnų–Ignalinos–Sirvėtos kalvotas ežerynas“). Jose būtina taikyti griežčiausius vizualinės apsaugos reikalavimus, įskaitant draudimą statyti pavienes vėjo elektrinių ir pramoninius vėjo elektrinių parkus.

*Bendrojo plano Kraštovaizdžio apsaugos ir vystymo brėžinyje vaizduojamos į Utenos rajono teritoriją patenkančios ypač saugomo šalies vizualinio estetinio potencialo arealų ir vietovių dalys. Jose taikomi griežčiausi vizualinės apsaugos reikalavimai, įskaitant draudimą statyti pavienes vėjo elektrinių ir pramoninius vėjo elektrinių parkus.*

Visais atvejais vėjo elektrinių statyba negalima:

- Ypač saugomuose šalies vizualinio estetinio potencialo arealuose (pažymėta Kraštovaizdžio apsaugos ir vystymo brėžinyje);
- Už YSK arealų ribų esančiuose AI, AII, AIII, AIV, BI, BIII vizualinės struktūros tipuose;

- 1 km atstumu nuo autoturizmo trasų;
- Nacionaliniame, regioniniame parkuose ir 3 km atstumu nuo jų ir buferinių apsaugos zonų (nebent minėtų parkų tvarkymo reikalavimuose numatyta kitaip);
- „Natūra 2000“ teritorijose ir 3 km atstumu nuo PAST ir 0,5 km atstumu nuo BAST;
- Didelės tikimybės sniego tirpsmo ir liūčių potvynių teritorijose;
- Kultūros paveldo objektų teritorijose ir jų apsaugos zonose, išskyrus archeologinį paveldą;
- Ne arčiau kaip 1 km iki archeologinio kultūros paveldo objektų teritorijų ir jų apsaugos zonų;
- Gamtinio karkaso teritorijose – migracijos koridoriuose;
- Gamtos paveldo objektų teritorijose ir jų apsaugos zonose;
- Miškuose, soduose, pelkėse, šaltinyuose, natūraliose pievose ir ganyklose;
- paviršiniuose vandens telkiniuose ir paviršinių vandens telkinių apsaugos juostose;
- Detaliai ir parengtiniai išžvalgytų naudingųjų iškasenų telkiniuose ir prognoziniuose plotuose;
- Urbanizuotų ir urbanizuojamų teritorijų funkcinėse zonose ir 500 m atstumu nuo jų, bet nepažeidžiant Lietuvos Respublikos atsinaujinančių išteklių energetikos įstatymo 49 str. reikalavimų;
- Rekreacinėse teritorijose ir 500 m nuo jų, bet nepažeidžiant Lietuvos Respublikos atsinaujinančių išteklių energetikos įstatymo 49 str. reikalavimų;
- Neurbanizuotų ir neurbanizuojamų teritorijų funkcinėse zonose esančiose esamose gyvenamosios paskirties pastatais užstatytose teritorijose ir visais atvejais ne arčiau kaip 300 m atstumu nuo jų, bet nepažeidžiant Lietuvos Respublikos atsinaujinančių išteklių energetikos įstatymo 49 str. reikalavimų. Atstumas brėžinyje nėra nurodytas ir turi būti nustatomas rengiant žemesnio lygmens teritorijų planavimo dokumentus arba techninius projektus;
- ES svarbos natūralių pievų, pelkių ir vandenų buveinėse/teritorijose;
- Ties elektros perdavimo linijomis ir 150 m atstumu aplink jas;
- Ties magistraliniu dujotiekiu ir 200 m aplink jį.
- Ties keliais ir geležinkeliu ir jų apsaugos zonose.

Atsižvelgiant į nustatytus ribojimus, kurie taikomi planuojamoje teritorijoje ir besiribojančių savivaldybių teritorijose, Bendrojo plano sprendiniuose išskiriami du potencialūs vėjo elektrinių vystymo arealai, kuriuose galimas hibridinių elektrinių įrengimas. Įvertinus kraštovaizdžio, saugomų teritorijų, kultūros paveldo, gamtinius, urbanistinius ir inžinerinius ribojimus, nustatyta, kad AEI potencialių išdėstymo arealų plotai gali būti formuojami tik prie Anykščių ir Rokiškio savivaldybių ribų. Vėjo elektrinių ir hibridinių elektrinių, statyba galima grafinėje dalyje išskirtuose arealuose ne arčiau kaip 300 metrų iki kitos savivaldybės ribos. Didesnės kaip 30 kW įrengtosios galios vėjo elektrinės stiebo centrinės ašies iki kitos savivaldybės ribos būtų ne mažesnis, negu vėjo elektrinės stiebo aukštis metrais, padaugintas iš 2. Tikslios vėjo elektrinių vietos nenustatomos. Racionalu vėjo jėgainėms parinkti vietas su minimaliu želdinių kiekiu, nes vėjo stiprumą sąlygoja ir konkrečios teritorijos žemės paviršiaus šiurkštumas, o didelis želdinių kiekis, aukštų statinių gausa silpnina vėjo stiprumą žemės paviršiumi artimuose sluoksniuose. Labiausiai priimtinas atvejis, kad planuojamoje teritorijoje dominuotų žemės ūkio paskirties žemė. Tos pačios teritorijos panaudojimas ir žemės ūkiui, ir vėjo energetikai yra racionalus

sprendimas. Vėjo elektrinių teritorinė lokalizacija grafinėje dalyje - „Vėjo ir saulės šviesos energijos elektrinių vystymo schema“.

Nustatoma:

- Konkrečios vėjo elektrinių vietos nustatomos nepažeidžiant Bendrojo plano koregavime nustatoma, kad:
- pavienių elektrinių statyba galima tiesiogiai statybos projektuose įgyvendinant Bendrojo plano koregavimo sprendinius ir atsižvelgiant į aktualias Atsinaujinančių išteklių energetikos įstatymo nuostatas;
- vėlesnėse projektavimo stadijose turi būti atliktas planuojamos ūkinės veiklos poveikio vertinimo procedūros kai planuojama statyti 3 ir daugiau vėjo elektrinių (atsižvelgiant į aktualias Poveikio aplinkai vertinimo įstatymo nuostatas);
- vadovaujantis Lietuvos Respublikos planuojamos ūkinės veiklos poveikio aplinkai įstatymo nuostatomis ne visoms statomoms vėjo elektrinėms ir saulės šviesos energijos elektrinėms yra atliekamas planuojamos ūkinės veiklos poveikio aplinkai vertinimas. Tuo pagrindu vėlesnėse projektavimo stadijose privaloma įvertinti elektrinių poveikį paukščių ir šikšnosparnių atžvilgiu jautriose teritorijose vadovaujantis Lietuvos Respublikos aplinkos ministro 2023-12-12 įsakymu Nr. D1-406 „Detalių vėjo elektrinių reikšmingo neigiamo poveikio paukščiams ir šikšnosparniams kriterijų, reikšmingo neigiamo poveikio paukščiams ir šikšnosparniams prevencijos ir mažinimo priemonių taikymo ir tyrimų reikalavimų aprašo“ 1 nuostata;
- Paukščių ir šikšnosparnių atžvilgiu jautriose teritorijose vėjo elektrinių statyba ir eksploatacija nėra draudžiama ar ribojama. Realiai tai yra perspėjimas vėjo elektrinių plėtros vystytojams, kad šiose teritorijose tikėtinas vėjo elektrinių neigiamas poveikis tam tikroms paukščių ar šikšnosparnių rūšims, o nustačius poveikį bus reikalinga taikyti atitinkamas poveikį mažinančias ir/ar kompensacines priemones, kurios didins vėjo elektrinių eksploatacinius kaštus. Patekimas į paukščių ir šikšnosparnių atžvilgiu jautrias teritorijas taip pat reikštų, jog ten privalomi paukščių ir/ar šikšnosparnių monitoringo stebėjimai tiek prieš pradėdant vėjo elektrinių statybą, tiek jos metu, tiek ir eksploatuojant vėjo elektrines.

### **Saulės šviesos energijos elektrinių Utenos rajono savivaldybės teritorijoje vystymo principai**

Saulės šviesos energijos elektrinių plėtra vystoma atsižvelgianti į kraštovaizdžio, gamtinę ir kultūrinę aplinką. Saulės elektrinių išdėstymo potencialūs arealai nustatyti atmetimo būdu įvertinant ribojančius kriterijus: kraštovaizdžio, saugomų teritorijų, kultūros paveldo, gamtinius, urbanistinius ir inžinerinius ribojimus bei Lietuvos Respublikos aplinkos ministro 2022 m. lapkričio 14 d. įsakymu Nr.D1-358 patvirtintus Aplinkosauginiais reikalavimais planuojant, statant ir eksploatuojant saulės šviesos energijos elektrines bei juose pateiktus rekomenduojamus principus.

Saulės šviesos energijos elektrinių/parkų statyba galima su sąlyga:

- Neurbanizuojamų, urbanizuotų ir urbanizuojamų teritorijų funkcinėse zonose, neribotos galios saulės elektrinės gali būti įrengiamos ant esamų pastatų (elektrinės integruotos į pastatus);
- Neurbanizuojamų, urbanizuotų ir urbanizuojamų teritorijų funkcinėse zonose, antžeminės neribotos įrengtosios galios saulės elektrinės gali būti įrengiamos tik žemės sklypuose, kuriuose yra įregistruoti pastatai;
- Neribotos suminės įrengtosios galios antžeminės saulės elektrinės gali būti įrengiamos vėjo ir hibridinių elektrinių vystymo zonose pramonės ir sandėliavimo funkcinėse zonose;
- Vieta saulės šviesos energijos elektrinių statybai parenkama kiekvienu atveju taip, kad nebūtų matoma nuo gamtos ir kultūros paveldo objektų (kompleksų), apžvalgos vietų (regyklų), turizmo trasų. Infrastruktūrą dėstyti vidinėse sklypo dalyse, neužgožiant gatvės išklotinių ir panoramų nuo pagrindinių kelių, išlaikant architektūros kokybės kriterijus – estetiką ir urbanistinį integralumą. Siekiant sumažinti planuojamos infrastruktūros neigiamą poveikį miestovaizdžiui ir kraštovaizdžiui būtina projektavimo metu įvertinti ir numatyti vizualinę taršą mažinančias priemones.

Saulės šviesos energijos elektrinėms, kurių įrengtoji galia mažiau kaip 100 kW, saulės šilumos energijos kolektoriams taikomi supaprastinti reikalavimai:

- statyba galima nekeičiant pagrindinės žemės naudojimo paskirties ir naudojimo būdo;
- urbanizuotose ir urbanizuojamose teritorijose (išskyrus teritorijas, kuriose, vadovaujantis galiojančių teritorijų planavimo dokumentų sprendiniais, kitais teisės aktais, atitinkama statyba negalima) saulės šviesos energijos elektrinės statomos pagal nustatytą pagrindinę žemės naudojimo paskirtį ir būdą, šių energetikos objektų neprivaloma numatyti teritorijų planavimo dokumentuose;
- saulės šviesos energijos elektrinėms, saulės šilumos energijos kolektoriams, šilumos siurbliams netaikomi žemės paskirties atitikties reikalavimai, planuojamos ūkinės veiklos atrankos dėl poveikio aplinkai vertinimo ir (ar) planuojamos ūkinės veiklos poveikio aplinkai vertinimo, statybą leidžiančio dokumento išdavimo procedūros.

Visais atvejais saulės šviesos energijos elektrinių, kurių įrengtoji galia daugiau kaip 100 kW, statyba negalima:

- Ypač saugomuose šalies vizualinio estetinio potencialo arealuose (pažymėta Kraštovaizdžio apsaugos ir vystymo brėžinyje);
- 0,5 km atstumu nuo autoturizmo trasų;
- Nacionaliniame, regioniniame parkuose ir 1 km atstumu nuo jų ir buferinių apsaugos zonų (nebent minėtų parkų tvarkymo reikalavimuose numatyta kitaip);
- „Natūra 2000“ teritorijose ir ES svarbos natūralių pievų, pelkių ir vandenų buveinėse/teritorijose;
- Didelės tikimybės sniego tirpsmo ir liūčių potvynių teritorijose;
- Kultūros paveldo objektų teritorijose ir jų apsaugos zonose;
- Gamtinio karkaso teritorijose – migracijos koridoriuose;
- Gamtos paveldo objektų teritorijose ir jų apsaugos zonose;
- Miškuose, soduose, pelkėse, šaltyniniuose, natūraliose pievose ir ganyklose;

- Paviršiniuose vandens telkiniuose ir paviršinių vandens telkinių apsaugos juostose;
- Detaliai ir parengtiniai išžvalgytų naudingųjų iškasenų telkiniuose ir prognozinuose plotuose;
- Urbanizuotų ir urbanizuojamų teritorijų funkcinėse zonose, išskyrus Mišrias paslaugų ir gamybinių teritorijų funkcines zonas;
- Rekreacinėse teritorijose;
- Inžinerinės infrastruktūros teritorijose ir jų apsaugos zonose (elektros, geležinkelio, kelių, magistralinio dujotiekio).

Atsižvelgiant į nustatytus ribojimus, Bendrojo plano sprendiniuose išskiriami penki potencialūs saulės šviesos energijos elektrinių išdėstymo arealai (S1, S2, S3, S4, S5 ir S6). Saulės šviesos energijos elektrinių išdėstymo arealų teritorinė lokalizacija grafinėje dalyje - „Vėjo ir saulės šviesos energijos elektrinių vystymo schema“.

### **Kitų energijos iš atsinaujinančių neiškastinių išteklių (hidroenergija, biodujų, biomasė) gavybos vystymo principai**

Hidroenergijos ir biomasės energijos iš atsinaujinančių neiškastinių išteklių gavyba turi būti vystoma vadovaujantis teisės aktais ir nustatoma žemesnio lygmens teritorijų planavimo dokumentais ar techniniais projektais.

Biodujų elektrinės arba biodujų gamybos įrenginiai, kurių biodujų gamybos ir valymo apimtys neviršija 750 kub.m. biodujų per valandą, statyba galima neurbanizuotų ir neurbanizuojamų teritorijų funkcinėse zonose žemės ūkio paskirties žemės sklypuose, išskyrus teritorijas, kuriose vadovaujantis saugomų teritorijų nuostatais, įstatymais ir galiojančiais teritorijų planavimo dokumentais šių elektrinių ar įrenginių statyba negalima. Vadovaujantis Lietuvos Respublikos specialiųjų žemės naudojimo sąlygų įstatymo nuostatomis, biodujų gamybos įrenginiams nustatoma 200 m sanitarinė apsaugos zona.

Visais atvejais biodujų elektrinės arba biodujų gamybos įrenginiai, kurių įrengtoji galia daugiau kaip 100 kW, statyba negalima:

- 0,5 km atstumu nuo autoturizmo trasų;
- Nacionaliniame, regioniniame parkuose ir 1 km atstumu nuo jų ir buferinių apsaugos zonų (nebent minėtų parkų tvarkymo reikalavimuose numatyta kitaip);
- „Natūra 2000“ teritorijose ir ES svarbos natūralių pievų, pelkių ir vandenių buveinėse/teritorijose;
- Didelės tikimybės sniego tirpsmo ir liūčių potvynių teritorijose;
- Kultūros paveldo objektų teritorijose ir jų apsaugos zonose;
- Gamtinio karkaso teritorijose – migracijos koridoriuose;
- Gamtos paveldo objektų teritorijose ir jų apsaugos zonose;
- Miškuose, soduose, pelkėse, šaltinyuose, natūraliose pievose ir ganyklose;
- Paviršiniuose vandens telkiniuose ir paviršinių vandens telkinių apsaugos juostose;
- Detaliai ir parengtiniai išžvalgytų naudingųjų iškasenų telkiniuose;

- Urbanizuotų ir urbanizuojamų teritorijų funkcinėse zonose, išskyrus Mišrias paslaugų ir gamybinės teritorijos funkcinės zonas;
- Arčiau kaip 200 metrų iki neurbanizuotų ir neurbanizuojamų teritorijų funkcinėse zonose esančių esamose gyvenamosios ir visuomeninės paskirties pastatais užstatytose teritorijose;
- Rekreacinėse teritorijose;
- Inžinerinės infrastruktūros teritorijose ir jų apsaugos zonose (elektros, geležinkelio, kelių, magistralinio dujotiekio);
- Vandenviečių apsaugos zonų 1-ojoje griežto režimo juostoje, 2 juostoje, taršos apribojimo juostoje.

## **10.9. GAISRINĖ SAUGA (nekoreguojamas skyrius)**

### **10.10. SPRENDINIŲ ĮGYVENDINIMO PRIORITETAI (nekoreguojamas skyrius)**

## **11. PRIORITETINĖ SAVIVALDYBĖS INFRASTRUKTŪRA**

### **11.1. PRIORITETINĖ SAVIVALDYBĖS INFRASTRUKTŪRA (naujas skyrius)**

Utenos rajono savivaldybės taryba įgyvendindama Lietuvos Respublikos savivaldybių infrastruktūros plėtros įstatymo 4 straipsnio 1 dalies reikalavimus, 2020 m. gruodžio 17 d. sprendimu Nr. TS-336 „Dėl Utenos rajono savivaldybės infrastruktūros pripažinimo prioritetine kriterijų patvirtinimo“, nustatė savivaldybės infrastruktūros pripažinimo prioritetine kriterijus, pagal kuriuos, tenkinant bent vieną iš kriterijų, neprioritetinė savivaldybės infrastruktūra gali būti pripažinta prioritetine:

- savivaldybės infrastruktūros plėtra būtina užtikrinti viešąjį interesą ir (ar) tokios konkrečiai įvardintos infrastruktūros įrengimas privalomas pagal Lietuvos Respublikos įstatymus, Vyriausybės nutarimus ar ministrų įsakymus;
- savivaldybės infrastruktūros plėtra priskirta prioritetui Utenos rajono savivaldybės teritorijos bendrajame plane, Utenos miesto teritorijos bendrajame plane, Vyžuonų miestelio teritorijos bendrajame plane, Utenos rajono savivaldybės tarybos patvirtintuose specialiuosiuose planuose arba strateginio planavimo dokumentuose;
- savivaldybės infrastruktūros plėtra finansuojama iš Europos Sąjungos struktūrinių fondų ir (ar) programų lėšų;
- savivaldybės infrastruktūros plėtra būtina užtikrinti valstybei svarbaus projekto arba regioninės svarbos projekto įgyvendinimą;
- savivaldybės infrastruktūros plėtra būtina užtikrinti investicijas savivaldybės teritorijoje (jos dalyje) vadovaujantis Lietuvos Respublikos investicijų įstatymu;
- savivaldybės infrastruktūros plėtra būtina užtikrinti nekilnojamojo kultūros paveldo objekto įveiklinimą, kai nekilnojamojo kultūros paveldo objekto vystymas yra finansuojamas iš Europos Sąjungos struktūrinių fondų ir (ar) Lietuvos Respublikos biudžeto programų, kitų

fondų ir (ar) programų lėšų.

Tarybos sprendimu nustatyta, kad Utenos rajono savivaldybės infrastruktūrą, kuri atitinka šio sprendimo 1 punkte numatytus Utenos rajono savivaldybės infrastruktūros pripažinimo prioritetine kriterijus (vieną iš jų), Utenos rajono savivaldybės taryba turi teisę, bet ne pareigą, sprendimu pripažinti prioritetine.

Utenos rajono savivaldybės taryba, vadovaudamasi Lietuvos Respublikos vietos savivaldos įstatymo 6 straipsnio 30 punktu, 16 straipsnio 4 dalimi, Lietuvos Respublikos savivaldybių infrastruktūros plėtros įstatymo 2 straipsnio 4 dalimi, Lietuvos Respublikos geriamojo vandens tiekimo ir nuotekų tvarkymo įstatymo 10 straipsnio 12, 23 punktais, 16 straipsnio 13 dalimi, atsižvelgdama į Utenos rajono savivaldybės tarybos 2020 m. gruodžio 17 d. sprendimo Nr. TS-336 „Dėl Utenos rajono savivaldybės infrastruktūros pripažinimo prioritetine kriterijų patvirtinimo“ 1.1 papunktį, nusprendė - pripažinti prioritetine Utenos rajono savivaldybės infrastruktūra vandentiekio įvadus ir (arba) nuotekų išvadus, įrengiamus valstybės ar savivaldybės teisėtais pagrindais naudojamoje teritorijoje iki fiziniam asmeniui nuosavybės teise priklausančio ar kitaip valdomo ir (arba) naudojamo žemės sklypo ribos atskiram vartotojui, kurie atitinka visus šiuos reikalavimus:

- būstas, kuriam skirtas įrengiamas vandentiekio įvadas ir (arba) nuotekų išvadas yra gyvenamosios paskirties žemės sklype, kuris patenka į viešojo geriamojo vandens tiekimo ir nuotekų tvarkymo teritoriją, nustatytą Utenos rajono vandens tiekimo ir nuotekų tvarkymo infrastruktūros plėtros specialiajame plane, patvirtintame Utenos rajono savivaldybės tarybos 2011 m. rugsėjo 29 d. sprendimu Nr. TS-318 „Dėl Utenos rajono vandens tiekimo ir nuotekų tvarkymo infrastruktūros plėtros specialiojo plano patvirtinimo“, ir yra UAB „Utenos vandenys“ infrastruktūra bei techninės galimybės prie jos prijungti naujus vandentiekio įvadus ir (arba) nuotekų išvadus;
- vandentiekio įvado ir (arba) nuotekų išvado įrengimo atskiriems vartotojams ekonominio efektyvumo rodiklis neviršija: 3000 €/1 būstui - įrengiant vandentiekio įvadą ar nuotekų išvadą; 5100 €/1 būstui - vienu metu įrengiant nuotekų išvadą ir vandentiekio įvadą.

Utenos rajono savivaldybės taryba įgyvendindama Lietuvos Respublikos savivaldybių infrastruktūros plėtros įstatymo 4 straipsnio 2 dalies reikalavimus, 2020 m. gruodžio 17 d. sprendimu Nr. TS-335 „Dėl Utenos rajono savivaldybės infrastruktūros plėtros įmokos tarifo nustatymo“ nustatė savivaldybės infrastruktūros plėtros įmokos tarifo dydį – 0 Eur/m<sup>2</sup>.

Savivaldybės infrastruktūros plėtros įmokų tarifų dydžiai tikslinami/nustatomi Utenos rajono savivaldybės tarybos sprendimu.

Prioritetinės plėtros teritorijose, savivaldybės infrastruktūros plėtros įmokos dydis apskaičiuojamas vadovaujantis Lietuvos Respublikos Vyriausybės 2020 m. gruodžio 30 d. nutarimu Nr. 1475 „Dėl kompensacijos savivaldybių infrastruktūros plėtros iniciatoriams už jų patirtas išlaidas apskaičiavimo ir

išmokėjimo tvarkos aprašo ir savivaldybės infrastruktūros plėtros įmokos nustatymo metodikos patvirtinimo“ bei Utenos rajono savivaldybės tarybos priimtais sprendimais dėl Utenos rajono savivaldybės infrastruktūros plėtros įmokų tarifų nustatymo.

Įmokos dalis (Eur), skirtą savivaldybės infrastruktūros projektavimui, statybai ir (ar) įrengimui finansuoti ( $S_{psi}$ ), apskaičiuojama pagal formulę:

$$S_{psi} = T \times S.$$

čia:

T – įmokos tarifas, nustatomas savivaldybės tarybos sprendimu (Eur/m<sup>2</sup>);

S – pastato ar inžinerinio statinio rekonstruojamo į pastatą bendrasis plotas (m<sup>2</sup>) ir (ar) inžineriniu statiniu, kuris nėra savivaldybės infrastruktūra ir jo naudojimui reikalinga savivaldybės infrastruktūra, užstatytas plotas (m<sup>2</sup>).

Įmokos tarifo (T) dydį (Eur/m<sup>2</sup>) rekomenduotina nustatyti įvertinus inžinerinės savivaldybės infrastruktūros, socialinės savivaldybės infrastruktūros plėtros poreikį atitinkamoje savivaldybės (jos dalies) teritorijoje ir apskaičiuoti pagal formulę:

$$T = T_1 + T_2$$

čia:

T<sub>1</sub> – įmokos tarifas inžinerinės savivaldybės infrastruktūros plėtrai (Eur/m<sup>2</sup>);

T<sub>2</sub> – įmokos tarifas socialinės savivaldybės infrastruktūros plėtrai (Eur/m<sup>2</sup>). Įmokos tarifas socialinės savivaldybės infrastruktūros plėtrai neprioritetinėse plėtros teritorijose lygus 0.

Utenos rajono savivaldybės teritorijos bendrojo plano koregavime, įvertinus savivaldybės teritorijos ir jos dalių strategines vystymo kryptis, esamus savivaldybės poreikius ir galimybes, nustatyta prioritentinė savivaldybės infrastruktūra, kuri pateikta schemeje „Prioritentinės ir neprioritentinės savivaldybės infrastruktūros plėtros teritorijų schema“ ir žemiau esančioje lentelėje.

Prioritetinę savivaldybės infrastruktūrą rekomenduojama išvystyti iki 2035 m. Infrastruktūros įgyvendinimas į atskirus etapus neskaidomas dėl sąlyginiai trumpo laikotarpio.

Prioritentinė savivaldybės infrastruktūra teritorijose, kuriose yra parengti teritorijų planavimo dokumentai ir kurių apimtyje nustatyta bei detalizuota prioritentinės plėtros teritorija ir infrastruktūra, vystoma vadovaujantis parengtų teritorijų planavimo dokumentų sprendimais.

Prioritentinės savivaldybės infrastruktūros objektai gali būti tikslinami/keičiami/papildomi Utenos rajono savivaldybės tarybos sprendimu, nurodant jų įgyvendinimo laikotarpį.

## 10.1.1. lentelė. Prioritetinė savivaldybės infrastruktūra, Utenos rajone

Žymuo	Prioritetinė savivaldybės infrastruktūra
Susisiekimo infrastruktūra:	
-	Gatvių ir kelių bei kelio statinių rekonstrukcija (apie 12 km)
-	Žvyruotų gatvių asfaltavimas (kas metus išasfaltuoti apie 1 km žvyrkelių)
Inžinerinė infrastruktūra:	
I1	Nuotekų valymo įrenginių statyba, Kirdeikių k.
I2	Užpalių gimnazijos šilumos gamybos katilų keitimas
I3	Utenos Krašunos progimnazijos Kuktiškių skyriaus pastato dūmtraukio remontas
I4	Sudeikių daugiafunkcio centro pastato kapitalinio remontas
-	Komunalinių atliekų surinkimo plėtra Utenos rajono savivaldybėje
-	Didelių gabaritų atliekų saugojimo aikštelės įrengimas Utenos rajone
I7	Leliūnų mst. kapinių išplėtimas
Socialinė infrastruktūra:	
V1	Viešosios turizmo infrastruktūros plėtra prie Alaušo ežero
V2	Viešosios turizmo infrastruktūros pritaikymas lankymui, prie: Alaušo ežero (Maneičių k.), Aiseto ežero (Antakalnio k.), Šventosios upės pakrantės pritaikymas vandens turizmui (Kaniūkų k.), Vidinksto ežero (Pakalnių k.), Tauragno ežero (Tauragnų k.), Klykio ežero (Klykių k.), Rašės ežero (Sirutėnų k.), Labės ežero (Tauragnų k.), Aiseto ežero (Paisetės I k.), Lamėsto ežero (Antalamėstės k.)
V3	Viešojo naudojimo poilsio ir laisvalaikio infrastruktūros sutvarkymas prie Tauragno ežero bei pritaikymas vietos bendruomenės poreikiams
V4	Infocentro „Vartai į Aukštaitijos nacionalinį parką“ sukūrimas Tauragnų k.

Funkcinių zonų teritorijose, patenkančiose į valstybinės reikšmės kelių apsaugos zonų ribas, atitinkamos veiklas planuoti (vykdyti darbus) būtų galima tik tuo atveju, jei jos neprieštarauja Specialiųjų žemės naudojimo sąlygų įstatymo ir pritarimo projektui ar numatomai veiklai kelių apsaugos zonose tvarkos aprašo, patvirtinto Lietuvos Respublikos susisiekimo ministro 2021 m. liepos 20 d. įsakymu Nr. 3- 353, nuostatomis.

Inžinerinės infrastruktūros plėtra ir rekonstrukcija vykdoma atsižvelgiant į prioritetines savivaldybės urbanistinės plėtros teritorijas. Inžinerinės infrastruktūros plėtros ir rekonstrukcijos principai, tiesiogiai siejami su gyventojų aprūpinimu kokybiškomis vandentvarkos paslaugomis, nuotekų tvarkymo reglamento nuostatų įgyvendinimu, saugios gyvenamosios aplinkos užtikrinimu.

Preliminarus prioritetinės savivaldybės infrastruktūros įgyvendinimui reikalingas lėšų poreikis pateiktas žemiau esančioje lentelėje. Lentelėje pateiktas orientacinis/preliminarus lėšų poreikis, kuris infrastruktūros įgyvendinimo metu gali ženkliai skirtis dėl pasikeitusių/patikslintų darbų apimčių bei

ekonominės aplinkos. Konkrečios darbų apimtys bei numatomas investicijų poreikis turės būti konkretizuojamas techninių projektų rengimo metu pagal išduotas projektavimo sąlygas.

*10.1.2. lentelė. Prioritetinės savivaldybės infrastruktūros įgyvendinimui reikalingas preliminarus lėšų poreikis*

<b>Prioritetinė savivaldybės infrastruktūra</b>	<b>Preliminarus investicijų poreikis, tūkst. Eur.</b>
Inžinerinės infrastruktūros vystymas	1.724,00
Susisiekimo infrastruktūros vystymas	4.807,00
Socialinės infrastruktūros vystymas	348,00
<b>Viso:</b>	<b>6.789,00</b>

Infrastruktūros išvystymo preliminarus lėšų poreikis, nustatytas vadovaujantis rajono strateginiais planais, statinių statybos skaičiuojamųjų kainų palyginamaisiais ekonominiais rodikliais, kurie skirti naudoti planuojant investicijų poreikį statinių statybos darbams, kai nėra parengti detalizuoti projektiniai sprendiniai.

## 1 PRIEDAS

**1.1 lentelė.** Utenos rajono savivaldybės teritorijoje esančios kultūros vertybės pagal sandarą: Kompleksai ir į kompleksus įeinantys objektai

Vertybės Nr.	Unikalūs KVR objekto kodas	Pilnas pavadinimas	Adresas	Statusas	Objekto reikšmingumo lygmuo	Teritorijos plotas	Vertybė pagal sandarą	Vertingųjų savybių pobūdis	Trūkumai	
									Nustatytos vertingosios savybės	Nustatytos apsaugos zonos
1	2	3	4	5	6	7	8	9	10	11
1	16758	Antano ir Motiejaus Miškinių sodyba	Utenos rajono sav., Daugailių sen., Juknėnų k.	Registrinis	Regioninis	KVR objektas: 6654.00 kv. m	Kompleksas	Architektūrinis (lemiantis reikšmingumą tipiškas); Etnokultūrinis (lemiantis reikšmingumą tipiškas); Memorialinis (lemiantis reikšmingumą svarbus)	+	-
1.1	38032	Antano ir Motiejaus Miškinių sodybos namas	Utenos rajono sav., Daugailių sen., Juknėnų k.	Registrinis	Regioninis	-	Į kompleksą įeinantis	Architektūrinis (lemiantis reikšmingumą tipiškas); Etnokultūrinis (lemiantis reikšmingumą tipiškas)	+	-
1.2	38033	Antano ir Motiejaus Miškinių sodybos svirnas	Utenos rajono sav., Daugailių sen., Juknėnų k.	Registrinis	Regioninis	-	Į kompleksą įeinantis	Architektūrinis (lemiantis reikšmingumą tipiškas); Etnokultūrinis (lemiantis reikšmingumą tipiškas)	+	-
1.3	38034	Antano ir Motiejaus Miškinių sodybos tvartas	Utenos rajono sav., Daugailių sen., Juknėnų k.	Registrinis	Regioninis	-	Į kompleksą įeinantis	Architektūrinis (lemiantis reikšmingumą tipiškas); Etnokultūrinis (lemiantis reikšmingumą tipiškas)	+	-
1.4	38035	Antano ir Motiejaus Miškinių sodybos rūšys	Utenos rajono sav., Daugailių sen., Juknėnų k.	Registrinis	Regioninis	-	Į kompleksą įeinantis	Architektūrinis (lemiantis reikšmingumą tipiškas); Etnokultūrinis (lemiantis reikšmingumą tipiškas)	+	-
1.5	38036	Antano ir Motiejaus Miškinių sodybos ledainė	Utenos rajono sav., Daugailių sen., Juknėnų k.	Registrinis	Regioninis	-	Į kompleksą įeinantis	Architektūrinis (lemiantis reikšmingumą tipiškas); Etnokultūrinis (lemiantis reikšmingumą tipiškas)	+	-
2	44043	Šuminų kaimo Silvestro Šumino etnoarchitekūrinė sodyba	Utenos rajono sav., Tauragnų sen., Šuminų k.	Registrinis	Regioninis	KVR objektas: 2771.00 kv. m	Kompleksas	Architektūrinis (lemiantis reikšmingumą retas); Etnokultūrinis (lemiantis reikšmingumą svarbus)	+	-

Vertybės Nr.	Unikalūs KVR objekto kodas	Pilnas pavadinimas	Adresas	Statusas	Objekto reikšmingumo lygmuo	Teritorijos plotas	Vertybė pagal sandarą	Vertingųjų savybių pobūdis	Trūkumai	
									Nustatytos vertingosios savybės	Nustatytos apsaugos zonos
1	2	3	4	5	6	7	8	9	10	11
2.1	44044	Šuminių kaimo Silvestro Šumino etnoarchitek tūrinės sodybos namas	Utenos rajono sav., Tauragnų sen., Šuminių k.	Registrinis	Regioninis	-	Į kompleksą įeinantis	Architektūrinis (lemiantis reikšmingumą retas); Etnokultūrinis (lemiantis reikšmingumą svarbus)	+	-
2.2	44045	Šuminių kaimo Silvestro Šumino etnoarchitek tūrinės sodybos svirnas	Utenos rajono sav., Tauragnų sen., Šuminių k.	Registrinis	Regioninis	-	Į kompleksą įeinantis	Architektūrinis (lemiantis reikšmingumą retas); Etnokultūrinis (lemiantis reikšmingumą svarbus)	+	-
2.3	43985	Šuminių kaimo Silvestro Šumino etnoarchitek tūrinės sodybos svirnas ir ratinė	Utenos rajono sav., Tauragnų sen., Šuminių k.	Registrinis	Regioninis	-	Į kompleksą įeinantis	Architektūrinis (lemiantis reikšmingumą svarbus); Etnokultūrinis (lemiantis reikšmingumą svarbus)	+	-
2.4	44151	Šuminių kaimo Silvestro Šumino etnoarchitek tūrinės sodybos kluonas ir jauja	Utenos rajono sav., Tauragnų sen., Šuminių k.	Registrinis	Regioninis	-	Į kompleksą įeinantis	Architektūrinis (lemiantis reikšmingumą retas); Etnokultūrinis (lemiantis reikšmingumą svarbus)	+	-
3	24071	Tauragnų piliakalnis su gyvenviete	Utenos rajono sav., Tauragnų sen., Tauragnų k.	Paminklas	Nacionalinis	KVR objektas: 32056.00 kv. m	Kompleksas	Archeologinis (lemiantis reikšmingumą); Kraštov aždžio	+	-
3.1	3629	Tauragnų piliakalnio su gyvenviete piliakalnis, vad. Majaku	Utenos rajono sav., Tauragnų sen., Tauragnų k.	Paminklas	Nacionalinis	-	Į kompleksą įeinantis	Archeologinis (lemiantis reikšmingumą); Kraštov aždžio	+	-
3.2	24072	Tauragnų piliakalnio su gyvenviete gyvenvietė	Utenos rajono sav., Tauragnų sen., Tauragnų k.	Paminklas	Nacionalinis	-	Į kompleksą įeinantis	Archeologinis (lemiantis reikšmingumą); Kraštov aždžio	+	-

Vertybės Nr.	Unikalūs KVR objekto kodas	Pilnas pavadinimas	Adresas	Statusas	Objekto reikšmingumo lygmuo	Teritorijos plotas	Vertybė pagal sandarą	Vertingųjų savybių pobūdis	Trūkumai	
									Nustatytos vertingosios savybės	Nustatytos apsaugos zonos
1	2	3	4	5	6	7	8	9	10	11
4	834	Saldutiškio dvaro sodyba	Utenos rajono sav., Saldutiškio sen., Saldutiškio mstl.	Valstybės saugomas	Regioninis	KVR objektas: 111346.00 kv. m	Kompleksas	Archeologinis (lemiantis reikšmingumą); Architektūrinis (lemiantis reikšmingumą svarbus); Dailės (lemiantis reikšmingumą svarbus); Istorinis (lemiantis reikšmingumą svarbus); Kraštovaizdžio; Želdynų (lemiantis reikšmingumą svarbus)	+	-
4.1	27017	Saldutiškio dvaro sodybos rūmai	Utenos rajono sav., Saldutiškio sen., Saldutiškio mstl., Miško g.	Valstybės saugomas	Regioninis	-	Į kompleksą įeinantis	Architektūrinis (lemiantis reikšmingumą svarbus); Dailės (lemiantis reikšmingumą svarbus)	+	-
4.2	27018	Saldutiškio dvaro sodybos svirno liekanos	Utenos rajono sav., Saldutiškio sen., Saldutiškio mstl., Liepų g. 11	Valstybės saugomas	Regioninis	-	Į kompleksą įeinantis	Architektūrinis (lemiantis reikšmingumą tipiškas)	+	-
4.3	27019	Saldutiškio dvaro sodybos ledainė	Utenos rajono sav., Saldutiškio sen., Saldutiškio mstl.	Valstybės saugomas	Regioninis	-	Į kompleksą įeinantis	Architektūrinis (lemiantis reikšmingumą tipiškas)	+	-
4.4	27020	Saldutiškio dvaro sodybos tvarto liekanos	Utenos rajono sav., Saldutiškio sen., Saldutiškio mstl.	Valstybės saugomas	Regioninis	-	Į kompleksą įeinantis	Architektūrinis (lemiantis reikšmingumą tipiškas)	+	-
4.5	27021	Saldutiškio dvaro sodybos arklidės liekanos	Utenos rajono sav., Saldutiškio sen., Saldutiškio mstl.	Valstybės saugomas	Regioninis	-	Į kompleksą įeinantis	Architektūrinis (lemiantis reikšmingumą tipiškas)	+	-
4.6	27022	Saldutiškio dvaro sodybos parkas	Utenos rajono sav., Saldutiškio sen., Saldutiškio mstl.	Valstybės saugomas	Regioninis	-	Į kompleksą įeinantis	Želdynų (lemiantis reikšmingumą svarbus)	+	-

Vertybės Nr.	Unikalūs KVR objekto kodas	Pilnas pavadinimas	Adresas	Statusas	Objekto reikšmingumo lygmuo	Teritorijos plotas	Vertybė pagal sandarą	Vertingųjų savybių pobūdis	Trūkumai	
									Nustatytos vertingosios savybės	Nustatytos apsaugos zonos
1	2	3	4	5	6	7	8	9	10	11
5	24087	Šiaudinių piliakalnis su priešpiliu ir gyvenviete	Utenos rajono sav., Vyžuonų sen., Šiaudinių k.	Paminklas	Nacionalinis	KVR objektas: 47047.00 kv. m	Kompleksas	Archeologinis (lemiantis reikšmingumą); Kraštovaidžio	+	Vizualinės apsaugos pozonis: 101833.00 kv. m
5.1	3642	Šiaudinių piliakalnio su priešpiliu ir gyvenviete piliakalnis, vad. Pilale	Utenos rajono sav., Vyžuonų sen., Šiaudinių k.	Paminklas	Nacionalinis	-	Į kompleksą įeinantis	Archeologinis (lemiantis reikšmingumą); Kraštovaidžio	+	-
5.2	37499	Šiaudinių piliakalnio su priešpiliu ir gyvenviete priešpilis	Utenos rajono sav., Vyžuonų sen., Šiaudinių k.	Intencioras skelbti Valstybės	Nacionalinis	-	Į kompleksą įeinantis	Archeologinis (lemiantis reikšmingumą); Kraštovaidžio	+	-
5.3	24088	Šiaudinių piliakalnio su priešpiliu ir gyvenviete gyvenvietė	Utenos rajono sav., Vyžuonų sen., Šiaudinių k.	Paminklas	Nacionalinis	-	Į kompleksą įeinantis	Archeologinis (lemiantis reikšmingumą)	+	-
6	29526	Jasonių dvaro senųjų kapinių kompleksas	Utenos rajono sav., Leliūnų sen., Jasonių k.	Valstybės saugomas	Regioninis	KVR objektas: 1456.00 kv. m	Kompleksas	Dailės (lemiantis reikšmingumą svarbus); Memorialinis (lemiantis reikšmingumą svarbus)	+	Apsaugos nuo fizinio poveikio pozonis: 776.00 kv. m
6.1	29527	Jasonių dvaro senųjų kapinių komplekso dvaro senosios kapinės	Utenos rajono sav., Leliūnų sen., Jasonių k.	Valstybės saugomas	Regioninis	-	Į kompleksą įeinantis	Dailės (lemiantis reikšmingumą svarbus); Memorialinis (lemiantis reikšmingumą svarbus)	+	-
6.2	16805	Jasonių dvaro senųjų kapinių komplekso Lietuvos archeologinių paminklų tyrinėtojo, kolekcionieriaus Pranciškaus Vilčinskio kapas	Utenos rajono sav., Leliūnų sen., Jasonių k.	Valstybės saugomas	Regioninis	-	Į kompleksą įeinantis	Dailės (lemiantis reikšmingumą svarbus); Memorialinis (lemiantis reikšmingumą svarbus)	+	-

Vertybės Nr.	Unikalūs KVR objekto kodas	Pilnas pavadinimas	Adresas	Statusas	Objekto reikšmingumo lygmuo	Teritorijos plotas	Vertybė pagal sandarą	Vertingųjų savybių pobūdis	Trūkumai	
									Nustatytos vertingosios savybės	Nustatytos apsaugos zonos
1	2	3	4	5	6	7	8	9	10	11
7	33068	Antano ir Onos Pinkevičių sodyba - Lietuvos partizano Antano Kraujelio-Pabaisos, Siaubūno žuvimo vieta	Utenos rajono sav., Utenos sen., Papiškių k.	Kultūros paveldo objekto apsauga panaikinta	-	-	Kompleksas	-	-	-
7.1	33071	Antano ir Onos Pinkevičių sodybos - Lietuvos partizano Antano Kraujelio-Pabaisos, Siaubūno žuvimo vietos tvartas	Utenos rajono sav., Utenos sen., Papiškių k.	Kultūros paveldo objekto apsauga panaikinta	-	-	Į kompleksą įeinantis	-	-	-
8	838	Vaikutėnų dvaro sodybos fragmentai	Utenos rajono sav., Utenos sen., Vaikutėnų k., Zarasų g. 1,5,7,11	Registrinis	Vietinis	KVR objektas: 92417.00 kv. m	Kompleksas	Architektūrinis (lemiantis reikšmingumą svarbus); Želdynų (lemiantis reikšmingumą tipiškas)	+	-
8.1	46559	Vaikutėnų dvaro sodybos fragmentų kumetynas	Utenos rajono sav., Utenos sen., Vaikutėnų k., Zarasų g.	Registrinis	Vietinis	-	Į kompleksą įeinantis	Architektūrinis (lemiantis reikšmingumą tipiškas)	+	-
8.2	46560	Vaikutėnų dvaro sodybos fragmentų karvidė	Utenos rajono sav., Utenos sen., Vaikutėnų k., Zarasų g. 11	Registrinis	Vietinis	-	Į kompleksą įeinantis	Architektūrinis (lemiantis reikšmingumą tipiškas)	+	-
8.3	46561	Vaikutėnų dvaro sodybos fragmentų arklidė	Utenos rajono sav., Utenos sen., Vaikutėnų k., Zarasų g. 7	Registrinis	Vietinis	-	Į kompleksą įeinantis	Architektūrinis (lemiantis reikšmingumą tipiškas)	+	-

Vertybės Nr.	Unikalus KVR objekto kodas	Pilnas pavadinimas	Adresas	Statusas	Objekto reikšmingumo lygmuo	Teritorijos plotas	Vertybė pagal sandarą	Vertingųjų savybių pobūdis	Trūkumai	
									Nustatytos vertingosios savybės	Nustatytos apsaugos zonos
1	2	3	4	5	6	7	8	9	10	11
8.4	46562	Vaikutėnų dvaro sodybos fragmentų tvartas	Utenos rajono sav., Utenos sen., Vaikutėnų k., Zarasų g. 5	Registrinis	Vietinis	-	Į kompleksą įeinantis	Architektūrinis (lemiantis reikšmingumą tipišką)	+	-
9	856	Vyžuonų dvaro sodyba	Utenos rajono sav., Vyžuonų sen., Vyžuonų mstl.	Registrinis	Regioninis	KVR objektas: 98359.00 kv. m	Kompleksas	Architektūrinis (lemiantis reikšmingumą svarbus); Želdynų (lemiantis reikšmingumą tipišką)	+	-
9.1	39912	Vyžuonų dvaro sodybos namas	Utenos rajono sav., Vyžuonų sen., Vyžuonų mstl.	Registrinis	Regioninis	-	Į kompleksą įeinantis	Architektūrinis (lemiantis reikšmingumą svarbus)	+	-
9.2	39914	Vyžuonų dvaro sodybos kumetynas	Utenos rajono sav., Vyžuonų sen., Vyžuonų mstl.	Registrinis	Regioninis	-	Į kompleksą įeinantis	Architektūrinis (lemiantis reikšmingumą svarbus)	+	-
9.3	39915	Vyžuonų dvaro sodybos svirnas	Utenos rajono sav., Vyžuonų sen., Vyžuonų mstl.	Registrinis	Regioninis	-	Į kompleksą įeinantis	Architektūrinis (lemiantis reikšmingumą svarbus)	+	-
9.4	39916	Vyžuonų dvaro sodybos sandėlis	Utenos rajono sav., Vyžuonų sen., Vyžuonų mstl.	Registrinis	Regioninis	-	Į kompleksą įeinantis	Architektūrinis (lemiantis reikšmingumą svarbus)	+	-
9.5	39917	Vyžuonų dvaro sodybos spirito varykla	Utenos rajono sav., Vyžuonų sen., Vyžuonų mstl.	Registrinis	Regioninis	-	Į kompleksą įeinantis	Architektūrinis (lemiantis reikšmingumą svarbus)	+	-
9.6	39918	Vyžuonų dvaro sodybos spirito saugykla	Utenos rajono sav., Vyžuonų sen., Vyžuonų mstl.	Registrinis	Regioninis	-	Į kompleksą įeinantis	Architektūrinis (lemiantis reikšmingumą svarbus)	+	-

Vertybės Nr.	Unikalūs KVR objekto kodas	Pilnas pavadinimas	Adresas	Statusas	Objekto reikšmingumo lygmuo	Teritorijos plotas	Vertybė pagal sandarą	Vertingųjų savybių pobūdis	Trūkumai	
									Nustatytos vertingosios savybės	Nustatytos apsaugos zonos
1	2	3	4	5	6	7	8	9	10	11
9.7	39919	Vyžuonų dvaro sodybos kalvė	Utenos rajono sav., Vyžuonų sen., Vyžuonų mstl.	Registrinis	Regioninis	-	Į kompleksą įeinantis	Architektūrinis (lemiantis reikšmingumą tipišką)	+	-
9.8	39920	Vyžuonų dvaro sodybos tvartas	Utenos rajono sav., Vyžuonų sen., Vyžuonų mstl.	Registrinis	Regioninis	-	Į kompleksą įeinantis	Architektūrinis (lemiantis reikšmingumą tipišką)	+	-
9.9	39921	Vyžuonų dvaro sodybos pirmas kluonas	Utenos rajono sav., Vyžuonų sen., Vyžuonų mstl.	Registrinis	Regioninis	-	Į kompleksą įeinantis	Architektūrinis (lemiantis reikšmingumą svarbus)	+	-
9.10	39922	Vyžuonų dvaro sodybos antras kluonas	Utenos rajono sav., Vyžuonų sen., Vyžuonų mstl.	Registrinis	Regioninis	-	Į kompleksą įeinantis	Architektūrinis (lemiantis reikšmingumą tipišką)	+	-
10	28444	Taukelių dvaro senosios kapinės	Utenos rajono sav., Daugailių sen., Taukelių k.	Valstybės saugomas	-	KVR objektas: 700.00 kv. m	Kompleksas	-	-	Apsaugos nuo fizinio poveikio pozonis: 1459.36 kv. m
10.1	28445	Dvaro senosios kapinės	Utenos rajono sav., Daugailių sen., Taukelių k.	Valstybės saugomas	-	-	Į kompleksą įeinantis	-	-	-
10.2	16646	J. Šimkevičiaus kapas	Utenos rajono sav., Daugailių sen., Taukelių k.	Valstybės saugomas	-	-	Į kompleksą įeinantis	-	-	-
11	24047	Garnių piliakalnis II su gyvenviete	Utenos rajono sav., Daugailių sen., Garnių k.	Valstybės saugomas	Nacionalinis	KVR objektas: 32881.00 kv. m	Kompleksas	Archeologinis (lemiantis reikšmingumą); Kraštov aizdžio	+	Vizualinės apsaugos pozonis: 153302.00 kv. m
11.1	3576	Garnių piliakalnio II su gyvenviete piliakalnis	Utenos rajono sav., Daugailių sen., Garnių k.	Valstybės saugomas	Nacionalinis	-	Į kompleksą įeinantis	Archeologinis (lemiantis reikšmingumą); Kraštov aizdžio	+	-

Vertybės Nr.	Unikalus KVR objekto kodas	Pilnas pavadinimas	Adresas	Statusas	Objekto reikšmingumo lygmuo	Teritorijos plotas	Vertybė pagal sandarą	Vertingųjų savybių pobūdis	Trūkumai	
									Nustatytos vertingosios savybės	Nustatytos apsaugos zonos
1	2	3	4	5	6	7	8	9	10	11
11.2	24048	Garnių piliakalnio II su gyvenvietę	Utenos rajono sav., Daugailių sen., Garnių k.	Valstybės saugomas	Nacionaliniai	-	Į kompleksą įeinantis	Archeologinis (lemiantis reikšmingumą)	+	-
12	2797	Sodyba	Utenos rajono sav., Tauragnų sen., Strazdų k.	Registrinis	-	-	Kompleksas	-	+	-
13	25152	Akmenys	Utenos rajono sav., Tauragnų sen., Šeimatis k.	Valstybės saugomas	-	-	Kompleksas	-	-	-
13.1	3621	Akmuo vad. Moku	Utenos rajono sav., Tauragnų sen., Šeimatis k.	Valstybės saugomas	-	-	Į kompleksą įeinantis	-	-	-
13.2	3622	Akmuo vad. Mokiuku	Utenos rajono sav., Tauragnų sen., Šeimatis k.	Valstybės saugomas	-	-	Į kompleksą įeinantis	-	-	-
14	832	Noliškio buv. dvaro sodybos fragmentai	Utenos rajono sav., Daugailių sen., Noliškio k.	paveldo objekto saugomas	-	-	Kompleksas	-	-	-
15	830	Jotaučių dvaro sodyba	Utenos rajono sav., Utenos sen., Jotaučių k.	Registrinis	Vietinis	KVR objektas: 60070.00 kv. m	Kompleksas	Architektūrinis (lemiantis reikšmingumą tipiškas); Kraštovaizdžio	+	-
15.1	33683	Jotaučių dvaro sodybos rūmai	Utenos rajono sav., Utenos sen., Jotaučių k., Dvaro g. 8	Registrinis	Vietinis	-	Į kompleksą įeinantis	Architektūrinis (lemiantis reikšmingumą tipiškas)	+	-
15.2	33684	Jotaučių dvaro sodybos pastatas	Utenos rajono sav., Utenos sen., Jotaučių k., Žirgų g. 2	Registrinis	Vietinis	-	Į kompleksą įeinantis	Architektūrinis (lemiantis reikšmingumą tipiškas)	+	-

Vertybės Nr.	Unikalus KVR objekto kodas	Pilnas pavadinimas	Adresas	Statusas	Objekto reikšmingumo lygmuo	Teritorijos plotas	Vertybė pagal sandarą	Vertingųjų savybių pobūdis	Trūkumai	
									Nustatytos vertingosios savybės	Nustatytos apsaugos zonos
1	2	3	4	5	6	7	8	9	10	11
15.3	34616	Jotaučių dvaro sodybos pirmas tvartas	Utenos rajono sav., Utenos sen., Jotaučių k., Dvaro g. 1	Registrinis	Vietinis	-	Į kompleksą įeinantis	Architektūrinis (lemiantis reikšmingumą tipišką)	+	-
15.4	37486	Jotaučių dvaro sodybos antras tvartas	Utenos rajono sav., Utenos sen., Jotaučių k., Dvaro g. 4	Registrinis	Vietinis	-	Į kompleksą įeinantis	Architektūrinis (lemiantis reikšmingumą tipišką)	+	-
15.5	37487	Jotaučių dvaro sodybos trečias tvartas	Utenos rajono sav., Utenos sen., Jotaučių k., Žirgų g.	Registrinis	Vietinis	-	Į kompleksą įeinantis	Architektūrinis (lemiantis reikšmingumą tipišką)	+	-
16	24085	Šeimyniškių piliakalnis su papilium	Utenos rajono sav., Užpalių sen., Šeimyniškių k.	Paminklas	Nacionalinis	KVR objektas: 74550.00 kv. m	Kompleksas	Archeologinis (lemiantis reikšmingumą); Istorinis (lemiantis reikšmingumą svarbus); Kraštovaizdžio	+	Vizualinės apsaugos pozonis: 295989.00 kv. m
16.1	3635	Šeimyniškių piliakalnio su papilium piliakalnis, vad. Pilimi	Utenos rajono sav., Užpalių sen., Šeimyniškių k.	Paminklas	Nacionalinis	-	Į kompleksą įeinantis	Archeologinis (lemiantis reikšmingumą); Istorinis (lemiantis reikšmingumą svarbus); Kraštovaizdžio	+	-
16.2	24086	Šeimyniškių piliakalnio su papilium papilys	Utenos rajono sav., Užpalių sen., Šeimyniškių k.	Paminklas	Nacionalinis	-	Į kompleksą įeinantis	Archeologinis (lemiantis reikšmingumą); Istorinis (lemiantis reikšmingumą svarbus); Kraštovaizdžio	+	-
17	828	Buv. dvaro sodybos fragmentai	Utenos rajono sav., Daugailių sen., Degsnio k.	Registrinis	-	KVR objektas: 90488.04 kv. m	Kompleksas	-	-	-
18	25806	Siaurojo geležinkelio Utenos stoties statinių kompleksas	Utenos rajono sav., Utenos miesto sen., Utenos m., Stoties g. 39	Valstybės saugomas	Regioninis	KVR objektas: 5102.00 kv. m	Kompleksas	Architektūrinis (lemiantis reikšmingumą svarbus); Istorinis (lemiantis reikšmingumą svarbus)	+	Vizualinės apsaugos pozonis: 12193.00 kv. m

Vertybės Nr.	Unikalus KVR objekto kodas	Pilnas pavadinimas	Adresas	Statusas	Objekto reikšmingumo lygmuo	Teritorijos plotas	Vertybė pagal sandarą	Vertingųjų savybių pobūdis	Trūkumai	
									Nustatytos vertingosios savybės	Nustatytos apsaugos zonos
1	2	3	4	5	6	7	8	9	10	11
18.1	25807	Siaurojo geležinkelio Utenos stoties statinių komplekso geležinkelio stotis	Utenos rajono sav., Utenos miesto sen., Utenos m., Stoties g. 39	Valstybės saugomas	Regioninis	-	Į kompleksą įeinantis	Architektūrinis (lemiantis reikšmingumą svarbus)	+	-
18.2	16803	Siaurojo geležinkelio Utenos stoties komplekso vandentiekio bokštas	Utenos rajono sav., Utenos miesto sen., Utenos m., Stoties g. 40	Valstybės saugomas	Regioninis	-	Į kompleksą įeinantis	Architektūrinis (lemiantis reikšmingumą svarbus); Inžinerinis (lemiantis reikšmingumą tipiškas)	+	-
19	24053	Klykių piliakalnis su gyvenviete	Utenos rajono sav., Tauragnų sen., Klykių k.	Paminklas	Nacionalinis	KVR objektas: 33546.00 kv. m	Kompleksas	Archeologinis (lemiantis reikšmingumą); Kraštov aidžio	+	Vizualinės apsaugos pozonis: 121219.00 kv. m
19.1	3605	Klykių piliakalnio su gyvenviete piliakalnis	Utenos rajono sav., Tauragnų sen., Klykių k.	Paminklas	Nacionalinis	-	Į kompleksą įeinantis	Archeologinis (lemiantis reikšmingumą); Kraštov aidžio	+	-
19.2	24054	Klykių piliakalnio su gyvenviete gyvenvietė	Utenos rajono sav., Tauragnų sen., Klykių k.	Paminklas	Nacionalinis	-	Į kompleksą įeinantis	Archeologinis (lemiantis reikšmingumą)	+	-
20	24060	Šeimatis piliakalnis su gyvenviete	Utenos rajono sav., Tauragnų sen., Šeimatis k.	Valstybės saugomas	Nacionalinis	KVR objektas: 37949.00 kv. m	Kompleksas	Archeologinis (lemiantis reikšmingumą); Kraštov aidžio	+	-
20.1	3618	Šeimatis piliakalnio su gyvenviete piliakalnis, vad. Batarėja	Utenos rajono sav., Tauragnų sen., Šeimatis k.	Valstybės saugomas	Nacionalinis	-	Į kompleksą įeinantis	Archeologinis (lemiantis reikšmingumą); Kraštov aidžio	+	-
20.2	24061	Šeimatis piliakalnio su gyvenviete gyvenvietė	Utenos rajono sav., Tauragnų sen., Šeimatis k.	Valstybės saugomas	Nacionalinis	-	Į kompleksą įeinantis	Archeologinis (lemiantis reikšmingumą); Kraštov aidžio	+	-

Vertybės Nr.	Unikalus KVR objekto kodas	Pilnas pavadinimas	Adresas	Statusas	Objekto reikšmingumo lygmuo	Teritorijos plotas	Vertybė pagal sandarą	Vertingųjų savybių pobūdis	Trūkumai	
									Nustatytos vertingos savybės	Nustatytos apsaugos zonos
1	2	3	4	5	6	7	8	9	10	11
21	1746	Užpalių dvaro sodyba	Utenos rajono sav., Užpalių sen., Užpalių mstl.	Valstybės saugomas	Regioninis	KVR objektas: 33054.00 kv. m	Kompleksas	Archeologinis (lemiantis reikšmingumą); Architektūrinis (lemiantis reikšmingumą retas); Inžinerinis (lemiantis reikšmingumą retas); Memorialinis (lemiantis reikšmingumą svarbus)	+	Vizualinės apsaugos pozonis: 94609.06 kv. m
21.1	26696	Užpalių dvaro sodybos administratoriaus namas	Utenos rajono sav., Užpalių sen., Užpalių mstl., Vytauto g. 11	Valstybės saugomas	Regioninis	-	Į kompleksą įeinantis	Architektūrinis (lemiantis reikšmingumą svarbus); Memorialinis (svarbus)	+	-
21.2	26697	Užpalių dvaro sodybos tvartas	Utenos rajono sav., Užpalių sen., Užpalių mstl., Vytauto g. 30	Valstybės saugomas	Regioninis	-	Į kompleksą įeinantis	Architektūrinis (lemiantis reikšmingumą svarbus)	+	-
21.3	26698	Užpalių dvaro sodybos vandens malūnas	Utenos rajono sav., Užpalių sen., Užpalių mstl., J. Baranausko g. 2A	Valstybės saugomas	Regioninis	-	Į kompleksą įeinantis	Architektūrinis (lemiantis reikšmingumą svarbus); Inžinerinis (lemiantis reikšmingumą retas)	+	-
22	836	Tauragnų buv. dvaro sodybos fragmentai	Utenos rajono sav., Tauragnų sen., Tauragnų k.	Registrinis	-	KVR objektas: 59288.44 kv. m	Kompleksas	-	-	-
23	1741	Bikuškio dvaro sodyba	Utenos rajono sav., Sudeikių sen., Bikuškio k., Dvaro g. 29	Valstybės saugomas	Regioninis	KVR objektas: 96386.00 kv. m	Kompleksas	Archeologinis (lemiantis reikšmingumą); Architektūrinis (lemiantis reikšmingumą svarbus); Istorinis (lemiantis reikšmingumą svarbus); Želdynų (lemiantis reikšmingumą tipiškas)	+	Apsaugos nuo fizinio poveikio pozonis: 1194.00 kv. m; Vizualinės apsaugos pozonis: 159698.00 kv. m

Vertybės Nr.	Unikalus KVR objekto kodas	Pilnas pavadinimas	Adresas	Statusas	Objekto reikšmingumo lygmuo	Teritorijos plotas	Vertybė pagal sandarą	Vertingųjų savybių pobūdis	Trūkumai	
									Nustatytos vertingosios savybės	Nustatytos apsaugos zonos
1	2	3	4	5	6	7	8	9	10	11
23.1	41659	Bikuškio dvaro sodybos rūmai	Utenos rajono sav., Sudeikių sen., Bikuškio k., Dvaro g. 29	Registrinis	Regioninis	-	Į kompleksą įeinantis	Architektūrinis (lemiantis reikšmingumą svarbus)	+	-
23.2	41660	Bikuškio dvaro sodybos svirnas	Utenos rajono sav., Sudeikių sen., Bikuškio k., Dvaro g.	Registrinis	Regioninis	-	Į kompleksą įeinantis	Architektūrinis (lemiantis reikšmingumą tipišką)	+	-
23.3	41662	Bikuškio dvaro sodybos kluono liekanos	Utenos rajono sav., Sudeikių sen., Bikuškio k., Dvaro g.	Registrinis	Regioninis	-	Į kompleksą įeinantis	Architektūrinis (lemiantis reikšmingumą svarbus)	+	-
24	24051	Kamšos piliakalnis su gyvenviete	Utenos rajono sav., Tauragnų sen., Kamšos k.	Paminklas	-	KVR objektas: 16800.00 kv. m	Kompleksas	-	+	-
24.1	16179	Kamšos piliakalnio su gyvenviete piliakalnis, vad. Barsukakalniu	Utenos rajono sav., Tauragnų sen., Kamšos k.	Paminklas	-	-	Į kompleksą įeinantis	-	-	-
24.2	24052	Kamšos piliakalnio su gyvenviete gyvenvietė	Utenos rajono sav., Tauragnų sen., Kamšos k.	Paminklas	-	-	Į kompleksą įeinantis	-	-	-
25	30378	Šlepečių senųjų kapinių kompleksas	Utenos rajono sav., Daugailių sen., Šlepečių k.	Valstybės saugomas	Nacionalinis	KVR objektas: 576.00 kv. m	Kompleksas	Dailės (lemiantis reikšmingumą retas); Istorinis (lemiantis reikšmingumą svarbus); Memorialinis (lemiantis reikšmingumą svarbus)	+	Apsaugos nuo fizinio poveikio pozonis: 481.88 kv. m
25.1	30379	Šlepečių senųjų kapinių komplekso senosios kapinės	Utenos rajono sav., Daugailių sen., Šlepečių k.	Valstybės saugomas	Regioninis	-	Į kompleksą įeinantis	Istorinis (lemiantis reikšmingumą svarbus); Memorialinis (lemiantis reikšmingumą svarbus)	+	-

Vertybės Nr.	Unikalūs KVR objekto kodas	Pilnas pavadinimas	Adresas	Statusas	Objekto reikšmingumo lygmuo	Teritorijos plotas	Vertybė pagal sandarą	Vertingųjų savybių pobūdis	Trūkumai	
									Nustatytos vertingosios savybės	Nustatytos apsaugos zonos
1	2	3	4	5	6	7	8	9	10	11
25.2	17267	Šlepečių senųjų kapinių kompleksas Lietuvos partizanų ir jų ryšininkų kapas	Utenos rajono sav., Daugailių sen., Šlepečių k.	Valstybės saugomas	Nacionalinis	-	Į kompleksą įeinantis	Istorinis (lemiantis reikšmingumą svarbus); Memorialinis (lemiantis reikšmingumą svarbus)	+	-
25.3	33750	Šlepečių senųjų kapinių kompleksas Lietuvos partizano Povilo Leipaus kapas	Utenos rajono sav., Daugailių sen., Šlepečių k.	Registrinis	Nacionalinis	-	Į kompleksą įeinantis	Istorinis (lemiantis reikšmingumą svarbus); Memorialinis (lemiantis reikšmingumą svarbus)	+	-
25.4	33785	Šlepečių senųjų kapinių kompleksas Lietuvos partizanų ryšininko Juozo Žuklio kapas	Utenos rajono sav., Daugailių sen., Šlepečių k.	Registrinis	Nacionalinis	-	Į kompleksą įeinantis	Istorinis (lemiantis reikšmingumą svarbus); Memorialinis (lemiantis reikšmingumą svarbus)	+	-
25.5	33745	Šlepečių senųjų kapinių kompleksas pirmas antkapinis paminklas	Utenos rajono sav., Daugailių sen., Šlepečių k.	Registrinis	Regioninis	-	Į kompleksą įeinantis	Dailės (lemiantis reikšmingumą retas)	+	-
25.6	33746	Šlepečių senųjų kapinių kompleksas antras antkapinis paminklas	Utenos rajono sav., Daugailių sen., Šlepečių k.	Registrinis	Regioninis	-	Į kompleksą įeinantis	Dailės (lemiantis reikšmingumą retas)	+	-
26	827	Bajoriškių palivarko sodybos fragmentai	Utenos rajono sav., Daugailių sen., Bajoriškių k.	paveldo objekto saugomas	-	-	Kompleksas	-	-	-
27	24083	Staniuliškių piliakalnis su gyvenviete	Utenos rajono sav., Saldutiškio sen., Staniuliškių k.	Paminklas	-	KVR objektas: 19000.00 kv. m	Kompleksas	-	+	Vizualinės apsaugos pozonis: 1359000.00 kv. M

Vertybės Nr.	Unikalūs KVR objekto kodas	Pilnas pavadinimas	Adresas	Statusas	Objekto reikšmingumo lygmuo	Teritorijos plotas	Vertybė pagal sandarą	Vertingųjų savybių pobūdis	Trūkumai	
									Nustatytos vertingosios savybės	Nustatytos apsaugos zonos
1	2	3	4	5	6	7	8	9	10	11
27,1	3597	Staniuliškių piliakalnio su gyvenvieta piliakalnis, vad. Pilale	Utenos rajono sav., Saldutiškio sen., Staniuliškių k.	Paminklas	-	-	Į kompleksą įeinantis	-	-	-
27.2	24084	Staniuliškių piliakalnio su gyvenvieta gyvenvietė	Utenos rajono sav., Saldutiškio sen., Staniuliškių k.	Paminklas	-	-	Į kompleksą įeinantis	-	-	-
28	42659	Vaišnoriškės kaimo Jono Žilėno etnoarchitek tūrinė sodyba	Utenos rajono sav., Tauragnų sen., Vaišnoriškės k.	Registrinis	Regioninis	KVR objektas: 2910.00 kv. M	Kompleksas	Architektūrinis (lemiantis reikšmingumą svarbus);Etnokultūrinis (lemiantis reikšmingumą svarbus)	+	-
28.1	42660	Vaišnoriškės kaimo Jono Žilėno etnoarchitek tūrinės sodybos namas	Utenos rajono sav., Tauragnų sen., Vaišnoriškės k.	Registrinis	Regioninis	-	Į kompleksą įeinantis	Architektūrinis (lemiantis reikšmingumą svarbus);Etnokultūrinis (lemiantis reikšmingumą svarbus)	+	-
28.2	42661	Vaišnoriškės kaimo Jono Žilėno etnoarchitek tūrinės sodybos svirnas	Utenos rajono sav., Tauragnų sen., Vaišnoriškės k.	Registrinis	Regioninis	-	Į kompleksą įeinantis	Architektūrinis (lemiantis reikšmingumą svarbus);Etnokultūrinis (lemiantis reikšmingumą svarbus)	+	-
28.3	42662	Vaišnoriškės kaimo Jono Žilėno etnoarchitek tūrinės sodybos tvartas	Utenos rajono sav., Tauragnų sen., Vaišnoriškės k.	Registrinis	Regioninis	-	Į kompleksą įeinantis	Architektūrinis (lemiantis reikšmingumą svarbus);Etnokultūrinis (lemiantis reikšmingumą svarbus)	+	-
28.4	42663	Vaišnoriškės kaimo Jono Žilėno etnoarchitek tūrinės sodybos pirtis	Utenos rajono sav., Tauragnų sen., Vaišnoriškės k.	Registrinis	Regioninis	-	Į kompleksą įeinantis	Architektūrinis (lemiantis reikšmingumą svarbus);Etnokultūrinis (lemiantis reikšmingumą svarbus)	+	-
29	24077	Vitkūnų piliakalnis su gyvenvieta	Utenos rajono sav., Leliūnų sen., Vitkūnų k.	Paminklas	-	KVR objektas: 77000.00 kv. M	Kompleksas	-	+	Vizualinės apsaugos pozonis: 604000.00 kv. M

Vertybės Nr.	Unikalus KVR objekto kodas	Pilnas pavadinimas	Adresas	Statusas	Objekto reikšmingumo lygmuo	Teritorijos plotas	Vertybė pagal sandarą	Vertingųjų savybių pobūdis	Trūkumai	
									Nustatytos vertingosios savybės	Nustatytos apsaugos zonos
1	2	3	4	5	6	7	8	9	10	11
29.1	3595	Vitkūnų piliakalnio su gyvenvieta piliakalnis	Utenos rajono sav., Leliūnų sen., Vitkūnų k.	Paminklas	-	-	Į kompleksą įeinantis	-	-	-
29.2	24078	Vitkūnų piliakalnio su gyvenvieta gyvenvietė	Utenos rajono sav., Leliūnų sen., Vitkūnų k.	Paminklas	-	-	Į kompleksą įeinantis	-	-	-
30	4270	Maneičių piliakalnis su gyvenvieta	Utenos rajono sav., Daugailių sen., Maneičių k.	Paminklas	Nacionalinis	KVR objektas: 78978.00 kv. M	Kompleksas	Archeologinis (lemiantis reikšmingumą); Kraštov aidžio; Mitologinis (lemiantis reikšmingumą svarbus)	+	Vizualinės apsaugos pozonis: 91448.00 kv. M
30.1	3612	Maneičių piliakalnio su gyvenvieta piliakalnis	Utenos rajono sav., Daugailių sen., Maneičių k.	Paminklas	Nacionalinis	-	Į kompleksą įeinantis	Archeologinis (lemiantis reikšmingumą); Kraštov aidžio; Mitologinis (lemiantis reikšmingumą nenurodytas)	+	-
30.2	24059	Maneičių piliakalnio su gyvenvieta gyvenvietė	Utenos rajono sav., Daugailių sen., Maneičių k.	Paminklas	Nacionalinis	-	Į kompleksą įeinantis	Archeologinis (lemiantis reikšmingumą)	+	-
31	25111	Utenos pašto stoties statinių kompleksas	Utenos rajono sav., Utenos miesto sen., Utenos m., J. Basanavičiaus g. 34, 36, 38	Valstybės saugomas	Regioninis	KVR objektas: 5741.00 kv. M	Kompleksas	Architektūrinis (lemiantis reikšmingumą svarbus); Istorinis (lemiantis reikšmingumą svarbus)	+	Vizualinės apsaugos pozonis: 5002.00 kv. M
31.1	25112	Utenos pašto stoties statinių komplekso ratinė	Utenos rajono sav., Utenos miesto sen., Utenos m., J. Basanavičiaus g. 34	Valstybės saugomas	Regioninis	-	Į kompleksą įeinantis	Architektūrinis (lemiantis reikšmingumą svarbus)	+	-

Vertybės Nr.	Unikalūs KVR objekto kodas	Pilnas pavadinimas	Adresas	Statusas	Objekto reikšmingumo lygmuo	Teritorijos plotas	Vertybė pagal sandarą	Vertingųjų savybių pobūdis	Trūkumai	
									Nustatytos vertingosios savybės	Nustatytos apsaugos zonos
1	2	3	4	5	6	7	8	9	10	11
31.2	1737	Utenos pašto stoties statinių komplekso paštas	Utenos rajono sav., Utenos miesto sen., Utenos m., J. Basanavičiaus g. 36	Valstybės saugomas	Regioninis	-	Į kompleksą įeinantis	Architektūrinis (lemiantis reikšmingumą svarbus)	+	-
31.3	25113	Utenos pašto stoties statinių komplekso arklidė	Utenos rajono sav., Utenos miesto sen., Utenos m., J. Basanavičiaus g. 38	Valstybės saugomas	Regioninis	-	Į kompleksą įeinantis	Architektūrinis (lemiantis reikšmingumą svarbus)	+	-
31.4	25114	Utenos pašto stoties statinių komplekso tvora ir vartai	Utenos rajono sav., Utenos miesto sen., Utenos m., J. Basanavičiaus g.	Valstybės saugomas	Regioninis	-	Į kompleksą įeinantis	Architektūrinis (lemiantis reikšmingumą svarbus)	+	-
32	23152	Šaltinis ir akmuo	Utenos rajono sav., Užpalių sen., Lygamiškio k.	Valstybės saugomas	-	KVR objektas: 3100.00 kv. m	Kompleksas	-	-	-
32.1	4269	Šaltinis	Utenos rajono sav., Užpalių sen., Lygamiškio k.	Valstybės saugomas	-	-	Į kompleksą įeinantis	-	-	-
32.2	23153	Akmuo	Utenos rajono sav., Užpalių sen., Lygamiškio k.	Valstybės saugomas	-	-	Į kompleksą įeinantis	-	-	-
33	45066	Dauniškio kaimo senųjų kapinių ir Lietuvos partizanų užkasimo vietos ir kapų kompleksas	Utenos rajono sav., Utenos miesto sen., Utenos m., Sudeikių g.	Registrinis	Nacionalinis	KVR objektas: 3493.00 kv. m	Kompleksas	Istorinis (lemiantis reikšmingumą svarbus); Memorialinis (lemiantis reikšmingumą svarbus)	+	-

Vertybės Nr.	Unikalus KVR objekto kodas	Pilnas pavadinimas	Adresas	Statusas	Objekto reikšmingumo lygmuo	Teritorijos plotas	Vertybė pagal sandarą	Vertingųjų savybių pobūdis	Trūkumai	
									Nustatytos vertingosios savybės	Nustatytos apsaugos zonos
1	2	3	4	5	6	7	8	9	10	11
33.1	45068	Dauniškio kaimo senųjų kapinių ir Lietuvos partizanų užkasimo vietos ir kapų komplekso Dauniškio kaimo senosios kapinės	Utenos rajono sav., Utenos miesto sen., Utenos m., Sudeikių g.	Registrinis	Regioninis	-	Į kompleksą įeinantis	Istorinis (lemiantis reikšmingumą svarbus); Memorialinis (lemiantis reikšmingumą svarbus)	+	-
33.2	17265	Dauniškio kaimo senųjų kapinių ir Lietuvos partizanų užkasimo vietos ir kapų komplekso Lietuvos partizanų užkasimo vieta ir kapai	Utenos rajono sav., Utenos miesto sen., Utenos m., Sudeikių g.	Registrinis	Nacionalinis	-	Į kompleksą įeinantis	Istorinis (lemiantis reikšmingumą svarbus); Memorialinis (lemiantis reikšmingumą svarbus)	+	-
34	17242	Utenos Kristaus Žengimo į dangų bažnyčios statinių kompleksas	Utenos rajono sav., Utenos miesto sen., Utenos m., Vytauto a. 1, 3	Registrinis	Regioninis	KVR objektas: 8231.00 kv. m	Kompleksas	Architektūrinis (lemiantis reikšmingumą svarbus); Dailės (lemiantis reikšmingumą svarbus); Memorialinis (lemiantis reikšmingumą svarbus); Sakralinis (lemiantis reikšmingumą svarbus)	+	-
34.1	46532	Utenos Kristaus Žengimo į dangų bažnyčios statinių komplekso Kristaus Žengimo į dangų bažnyčia	Utenos rajono sav., Utenos miesto sen., Utenos m., Vytauto a. 3	Registrinis	Regioninis	-	Į kompleksą įeinantis	Architektūrinis (lemiantis reikšmingumą svarbus); Dailės (lemiantis reikšmingumą svarbus); Memorialinis (lemiantis reikšmingumą svarbus); Sakralinis (lemiantis reikšmingumą svarbus)	+	-

Vertybės Nr.	Unikalus KVR objekto kodas	Pilnas pavadinimas	Adresas	Statusas	Objekto reikšmingumo lygmuo	Teritorijos plotas	Vertybė pagal sandarą	Vertingųjų savybių pobūdis	Trūkumai	
									Nustatytos vertingosios savybės	Nustatytos apsaugos zonos
1	2	3	4	5	6	7	8	9	10	11
34.2	46533	Utenos Kristaus Žengimo į dangų bažnyčios statinių komplekso varpinė	Utenos rajono sav., Utenos miesto sen., Utenos m., Vytauto a. 3	Registrinis	Regioninis	-	Į kompleksą įeinantis	Architektūrinis (lemiantis reikšmingumą svarbus); Dailės (lemiantis reikšmingumą svarbus)	+	-
34.3	46534	Utenos Kristaus Žengimo į dangų bažnyčios statinių komplekso šventoriaus tvora ir vartai	Utenos rajono sav., Utenos miesto sen., Utenos m., Vytauto a. 4	Registrinis	Regioninis	-	Į kompleksą įeinantis	Architektūrinis (lemiantis reikšmingumą tipiškas); Memorialinis (lemiantis reikšmingumą svarbus)	+	-
34.4	46535	Utenos Kristaus Žengimo į dangų bažnyčios statinių komplekso klebonija	Utenos rajono sav., Utenos miesto sen., Utenos m., Vytauto a. 1	Registrinis	Regioninis	-	Į kompleksą įeinantis	Architektūrinis (lemiantis reikšmingumą svarbus)	+	-
34.5	15395	Utenos Kristaus Žengimo į dangų bažnyčios statinių komplekso Kryžius ir Jėzaus Kristaus kankinimo atributai	Utenos rajono sav., Utenos miesto sen., Utenos m., Vytauto a. 3	Registrinis	Regioninis	-	Į kompleksą įeinantis	Dailės (lemiantis reikšmingumą svarbus)	+	-
35	24065	Nuodėgulių piliakalnis su gyvenviete	Utenos rajono sav., Daugailių sen., Nuodėgulių k.	Paminklas	Nacionalinis	KVR objektas: 39700.00 kv. m	Kompleksas	Archeologinis (lemiantis reikšmingumą); Kraštov aidžio; Mitologinis (lemiantis reikšmingumą tipiškas)	+	Vizualinės apsaugos pozonis: 865000.00 kv. m
35.1	3613	Nuodėgulių piliakalnio su gyvenviete piliakalnis, vad. Gikiškio kalnu	Utenos rajono sav., Daugailių sen., Nuodėgulių k.	Paminklas	Nacionalinis	-	Į kompleksą įeinantis	Archeologinis (lemiantis reikšmingumą); Kraštov aidžio; Mitologinis (lemiantis reikšmingumą tipiškas)	+	-

Vertybės Nr.	Unikalūs KVR objekto kodas	Pilnas pavadinimas	Adresas	Statusas	Objekto reikšmingumo lygmuo	Teritorijos plotas	Vertybė pagal sandarą	Vertingųjų savybių pobūdis	Trūkumai	
									Nustatytos vertingosios savybės	Nustatytos apsaugos zonos
1	2	3	4	5	6	7	8	9	10	11
35.2	24066	Nuodėgulių piliakalnio su gyvenvietės gyvenvietė	Utenos rajono sav., Daugailių sen., Nuodėgulių k.	Paminklas	Nacionalinis	-	Į kompleksą įeinantis	Archeologinis (lemiantis reikšmingumą)	+	-
36	826	Avižienių dvaro sodybos fragmentai	Utenos rajono sav., Leliūnų sen., Avižienių k., Lankų g.	Registritinis	Vietinis	KVR objektas: 46847.00 kv. m	Kompleksas	Architektūrinis (lemiantis reikšmingumą svarbus); Želdynų (lemiantis reikšmingumą tipišką)	+	-
36.1	39072	Avižienių dvaro sodybos fragmentų namas	Utenos rajono sav., Leliūnų sen., Avižienių k.	Registritinis	Vietinis	-	Į kompleksą įeinantis	Architektūrinis (lemiantis reikšmingumą tipišką)	+	-
36.2	39073	Avižienių dvaro sodybos fragmentų kumetynas	Utenos rajono sav., Leliūnų sen., Avižienių k.	Registritinis	Vietinis	-	Į kompleksą įeinantis	Architektūrinis (lemiantis reikšmingumą svarbus)	+	-
36.3	39074	Avižienių dvaro sodybos fragmentų bravoras	Utenos rajono sav., Leliūnų sen., Avižienių k.	Registritinis	Vietinis	-	Į kompleksą įeinantis	Architektūrinis (lemiantis reikšmingumą svarbus)	+	-
36.4	1739	Avižienių dvaro sodybos fragmentų tvartas	Utenos rajono sav., Leliūnų sen., Avižienių k.	Registritinis	Vietinis	-	Į kompleksą įeinantis	Architektūrinis (lemiantis reikšmingumą retas)	+	-
37	3592	Narkūnų piliakalnis su priešpiliu ir gyvenvietė	Utenos rajono sav., Leliūnų sen., Narkūnų k.	Paminklas	Nacionalinis	KVR objektas: 44650.00 kv. m	Kompleksas	Archeologinis (lemiantis reikšmingumą); Istorinis (lemiantis reikšmingumą svarbus); Kraštovaizdžio; Mitologinis (lemiantis reikšmingumą svarbus)	+	Vizualinės apsaugos pozonis: 135247.00 kv. m
37.1	24062	Narkūnų piliakalnio su priešpiliu ir gyvenvietės piliakalnis, vad. Utenio kapu	Utenos rajono sav., Leliūnų sen., Narkūnų k.	Paminklas	Nacionalinis	-	Į kompleksą įeinantis	Archeologinis (lemiantis reikšmingumą); Istorinis (lemiantis reikšmingumą svarbus); Kraštovaizdžio; Mitologinis (lemiantis reikšmingumą svarbus)	+	-

Vertybės Nr.	Unikalus KVR objekto kodas	Pilnas pavadinimas	Adresas	Statusas	Objekto reikšmingumo lygmuo	Teritorijos plotas	Vertybė pagal sandarą	Vertingųjų savybių pobūdis	Trūkumai	
									Nustatytos vertingosios savybės	Nustatytos apsaugos zonos
1	2	3	4	5	6	7	8	9	10	11
37.2	24063	Narkūnų piliakalnio su priešpiliu ir gyvenvietė priešpilis, vad. Utenio pilimi	Utenos rajono sav., Leliūnų sen., Narkūnų k.	Paminklas	Nacionalinis	-	Į kompleksą įeinantis	Archeologinis (lemiantis reikšmingumą); Istorinis (lemiantis reikšmingumą svarbus); Kraštovaizdžio; Mitologinis (lemiantis reikšmingumą svarbus)	+	-
37.3	24064	Narkūnų piliakalnio su priešpiliu ir gyvenvietė gyvenvietė	Utenos rajono sav., Leliūnų sen., Narkūnų k.	Paminklas	Nacionalinis	-	Į kompleksą įeinantis	Archeologinis (lemiantis reikšmingumą)	+	-
38	41322	Rukšėnų kaimo senųjų kapinių ir Lietuvos partizanų kapų kompleksas	Utenos rajono sav., Tauragnų sen., Rukšėnų k.	Registrinis	Nacionalinis	KVR objektas: 620.00 kv. m	Kompleksas	Istorinis (lemiantis reikšmingumą svarbus); Memorialinis (lemiantis reikšmingumą svarbus)	+	-
38.1	41323	Rukšėnų kaimo senųjų kapinių ir Lietuvos partizanų kapų komplekso Rukšėnų kaimo senosios kapinės	Utenos rajono sav., Tauragnų sen., Rukšėnų k.	Registrinis	Regioninis	-	Į kompleksą įeinantis	Memorialinis (lemiantis reikšmingumą svarbus)	+	-
38.2	41324	Rukšėnų kaimo senųjų kapinių ir Lietuvos partizanų kapų komplekso Lietuvos partizanų kapai	Utenos rajono sav., Tauragnų sen., Rukšėnų k.	Registrinis	Nacionalinis	-	Į kompleksą įeinantis	Istorinis (lemiantis reikšmingumą svarbus); Memorialinis (lemiantis reikšmingumą svarbus)	+	-
39	855	Vyžuonėlių dvaro sodybos fragmentai	Utenos rajono sav., Vyžuonų sen., Vyžuonėlių k.	Registrinis	Vietinis	KVR objektas: 76475.00 kv. m	Kompleksas	Architektūrinis (lemiantis reikšmingumą svarbus); Želdynų (lemiantis reikšmingumą tipiškas)	+	-

Vertybės Nr.	Unikalus KVR objekto kodas	Pilnas pavadinimas	Adresas	Statusas	Objekto reikšmingumo lygmuo	Teritorijos plotas	Vertybė pagal sandarą	Vertingųjų savybių pobūdis	Trūkumai	
									Nustatytos vertingosios savybės	Nustatytos apsaugos zonos
1	2	3	4	5	6	7	8	9	10	11
39.1	38864	Vyžuonėlių dvaro sodybos fragmentų rūmai	Utenos rajono sav., Vyžuonų sen., Vyžuonėlių k.	Registrinis	Vietinis	-	Į kompleksą įeinantis	Architektūrinis (lemiantis reikšmingumą svarbus)	+	-
39.2	38865	Vyžuonėlių dvaro sodybos fragmentų namas	Utenos rajono sav., Vyžuonų sen., Vyžuonėlių k.	Registrinis	Vietinis	-	Į kompleksą įeinantis	Architektūrinis (lemiantis reikšmingumą svarbus)	+	-
39.3	38866	Vyžuonėlių dvaro sodybos fragmentų vežiminė	Utenos rajono sav., Vyžuonų sen., Vyžuonėlių k.	Registrinis	Vietinis	-	Į kompleksą įeinantis	Architektūrinis (lemiantis reikšmingumą svarbus)	+	-
39.4	38867	Vyžuonėlių dvaro sodybos fragmentų sandėlis	Utenos rajono sav., Vyžuonų sen., Vyžuonėlių k.	Registrinis	Vietinis	-	Į kompleksą įeinantis	Architektūrinis (lemiantis reikšmingumą svarbus)	+	-
39.5	38868	Vyžuonėlių dvaro sodybos fragmentų tvartas	Utenos rajono sav., Vyžuonų sen., Vyžuonėlių k.	Registrinis	Vietinis	-	Į kompleksą įeinantis	Architektūrinis (lemiantis reikšmingumą svarbus)	+	-
39.6	38869	Vyžuonėlių dvaro sodybos fragmentų pirmas kluonas	Utenos rajono sav., Vyžuonų sen., Vyžuonėlių k.	Registrinis	Vietinis	-	Į kompleksą įeinantis	Architektūrinis (lemiantis reikšmingumą svarbus)	+	-
39.7	38870	Vyžuonėlių dvaro sodybos fragmentų antras kluonas	Utenos rajono sav., Vyžuonų sen., Vyžuonėlių k.	Registrinis	Vietinis	-	Į kompleksą įeinantis	Architektūrinis (lemiantis reikšmingumą svarbus)	+	-
39.8	38871	Vyžuonėlių dvaro sodybos fragmentų arklidė	Utenos rajono sav., Vyžuonų sen., Vyžuonėlių k.	Registrinis	Vietinis	-	Į kompleksą įeinantis	Architektūrinis (lemiantis reikšmingumą retas)	+	-

Vertybės Nr.	Unikalus KVR objekto kodas	Pilnas pavadinimas	Adresas	Statusas	Objekto reikšmingumo lygmuo	Teritorijos plotas	Vertybė pagal sandarą	Vertingųjų savybių pobūdis	Trūkumai	
									Nustatytos vertingosios savybės	Nustatytos apsaugos zonos
1	2	3	4	5	6	7	8	9	10	11
39.9	38873	Vyžuonėlių dvaro sodybos fragmentų kumetynas	Utenos rajono sav., Vyžuonų sen., Vyžuonėlių k.	Registrinis	Vietinis	-	Į kompleksą įeinantis	Architektūrinis (lemiantis reikšmingumą svarbus)	+	-
39.10	38992	Vyžuonėlių dvaro sodybos fragmentų rūšys	Utenos rajono sav., Vyžuonų sen., Vyžuonėlių k.	Registrinis	Vietinis	-	Į kompleksą įeinantis	Architektūrinis (lemiantis reikšmingumą svarbus)	+	-
40	24069	Pakalnių piliakalnis su gyvenvieta	Utenos rajono sav., Leliūnų sen., Pakalnių k.	Paminklas	Nacionalinis	KVR objektas: 121712.00 kv. m	Kompleksas	Archeologinis (lemiantis reikšmingumą); Istorinis (lemiantis reikšmingumą svarbus); Kraštovaizdžio; Mitologinis (lemiantis reikšmingumą svarbus)	+	Vizualinės apsaugos pozonis: 259219.00 kv. m
40.1	3593	Pakalnių piliakalnio su gyvenvieta piliakalnis, vad. Švedų baterija	Utenos rajono sav., Leliūnų sen., Pakalnių k.	Paminklas	Nacionalinis	-	Į kompleksą įeinantis	Archeologinis (lemiantis reikšmingumą); Istorinis (lemiantis reikšmingumą svarbus); Kraštovaizdžio; Mitologinis (lemiantis reikšmingumą svarbus)	+	-
40.2	24070	Pakalnių piliakalnio su gyvenvieta gyvenvietė	Utenos rajono sav., Leliūnų sen., Pakalnių k.	Paminklas	Nacionalinis	-	Į kompleksą įeinantis	Archeologinis (lemiantis reikšmingumą)	+	-
41	24073	Taurapilio piliakalnis su gyvenvieta	Utenos rajono sav., Tauragnų sen., Taurapilio k.	Paminklas	Nacionalinis	KVR objektas: 101936.00 kv. m	Kompleksas	Archeologinis (lemiantis reikšmingumą); Istorinis (lemiantis reikšmingumą svarbus); Kraštovaizdžio; Memorialinis (lemiantis reikšmingumą svarbus); Mitologinis (lemiantis reikšmingumą svarbus)	+	-

Vertybės Nr.	Unikalūs KVR objekto kodas	Pilnas pavadinimas	Adresas	Statusas	Objekto reikšmingumo lygmuo	Teritorijos plotas	Vertybė pagal sandarą	Vertingųjų savybių pobūdis	Trūkumai	
									Nustatytos vertingosios savybės	Nustatytos apsaugos zonos
1	2	3	4	5	6	7	8	9	10	11
41.1	3630	Taurapilio piliakalnio su gyvenvietė piliakalnis	Utenos rajono sav., Tauragnų sen., Taurapilio k.	Paminklas	Nacionalinis	-	Į kompleksą įeinantis	Archeologinis (lemiantis reikšmingumą);Istorinis (lemiantis reikšmingumą svarbus);Kraštovaizdžio ;Mitologinis (lemiantis reikšmingumą svarbus)	+	-
41.2	24074	Taurapilio piliakalnio su gyvenvietė	Utenos rajono sav., Tauragnų sen., Taurapilio k.	Paminklas	Nacionalinis	-	Į kompleksą įeinantis	Archeologinis (lemiantis reikšmingumą);Kraštov aizdžio;Memorialinis (lemiantis reikšmingumą svarbus)	+	-
42	24067	Ruklių piliakalnis su gyvenvietė	Utenos rajono sav., Daugailių sen., Ruklių k.	Paminklas	Nacionalinis	KVR objektas: 22991.00 kv. m	Kompleksas	Archeologinis (lemiantis reikšmingumą);Kraštov aizdžio;Mitologinis (lemiantis reikšmingumą svarbus)	+	Vizualinės apsaugos pozonis: 99834.00 kv. m
42.1	3614	Ruklių piliakalnio su gyvenvietė piliakalnis, vad. Kliedakalniu	Utenos rajono sav., Daugailių sen., Ruklių k.	Paminklas	Nacionalinis	-	Į kompleksą įeinantis	Archeologinis (lemiantis reikšmingumą);Kraštov aizdžio;Mitologinis (lemiantis reikšmingumą svarbus)	+	-
42.2	24068	Ruklių piliakalnio su gyvenvietė	Utenos rajono sav., Daugailių sen., Ruklių k.	Paminklas	Nacionalinis	-	Į kompleksą įeinantis	Archeologinis (lemiantis reikšmingumą)	+	-
43	24055	Likančių piliakalnis su gyvenvietė	Utenos rajono sav., Užpalių sen., Likančių k.	Paminklas	-	KVR objektas: 11000.00 kv. m	Kompleksas	-	+	Vizualinės apsaugos pozonis: 865000.00 kv. m
43.1	3633	Likančių piliakalnio su gyvenvietė piliakalnis	Utenos rajono sav., Užpalių sen., Likančių k.	Paminklas	-	-	Į kompleksą įeinantis	-	-	-
43.2	24056	Likančių piliakalnio su gyvenvietė	Utenos rajono sav., Užpalių sen., Likančių k.	Paminklas	-	-	Į kompleksą įeinantis	-	-	-

Vertybės Nr.	Unikalūs KVR objekto kodas	Pilnas pavadinimas	Adresas	Statusas	Objekto reikšmingumo lygmuo	Teritorijos plotas	Vertybė pagal sandarą	Vertingųjų savybių pobūdis	Trūkumai	
									Nustatytos vertingosios savybės	Nustatytos apsaugos zonos
1	2	3	4	5	6	7	8	9	10	11
44	24075	Užpalių piliakalnis su gyvenviete	Utenos rajono sav., Užpalių sen., Užpalių k.	Paminklas	Nacionalinis	KVR objektas: 38976.00 kv. m	Kompleksas	Archeologinis (lemiantis reikšmingumą); Kraštov aždžio	+	Vizualinės apsaugos pozonis: 157011.00 kv. m
44.1	7122	Užpalių piliakalnio su gyvenviete piliakalnis, vad. Pilies kalnu	Utenos rajono sav., Užpalių sen., Užpalių k.	Paminklas	Nacionalinis	-	Į kompleksą įeinantis	Archeologinis (lemiantis reikšmingumą); Kraštov aždžio	+	-
44.2	24076	Užpalių piliakalnio su gyvenviete gyvenvietė	Utenos rajono sav., Užpalių sen., Užpalių k.	Paminklas	Nacionalinis	-	Į kompleksą įeinantis	Archeologinis (lemiantis reikšmingumą)	+	-
45	40274	Tauragnų piliakalnis II su gyvenviete	Utenos rajono sav., Tauragnų sen., Tauragnų mstl.	Registritinis	Nacionalinis	KVR objektas: 9652.00 kv. m	Kompleksas	Archeologinis (lemiantis reikšmingumą); Kraštov aždžio	+	-
45.1	40275	Tauragnų piliakalnio II su gyvenviete piliakalnis	Utenos rajono sav., Tauragnų sen., Tauragnų mstl.	Registritinis	Nacionalinis	-	Į kompleksą įeinantis	Archeologinis (lemiantis reikšmingumą); Kraštov aždžio	+	-
45.2	40276	Tauragnų piliakalnio II su gyvenviete gyvenvietė	Utenos rajono sav., Tauragnų sen., Tauragnų mstl.	Registritinis	Nacionalinis	-	Į kompleksą įeinantis	Archeologinis (lemiantis reikšmingumą)	+	-
46	1743	Dvi sodybos	Utenos rajono sav., Tauragnų sen., Varniškių II vs.	Registritinis	-	-	Kompleksas	-	-	-
47	831	Leliūnų buv. dvaro sodybos fragmentai	Utenos rajono sav., Leliūnų sen., Leliūnų mstl.	Registritinis	-	KVR objektas: 23865.58 kv. m	Kompleksas	-	-	-

Vertybės Nr.	Unikalus KVR objekto kodas	Pilnas pavadinimas	Adresas	Statusas	Objekto reikšmingumo lygmuo	Teritorijos plotas	Vertybė pagal sandarą	Vertingųjų savybių pobūdis	Trūkumai	
									Nustatytos vertingosios savybės	Nustatytos apsaugos zonos
1	2	3	4	5	6	7	8	9	10	11
48	47740	Kuktiškių Šv. Jono Krikštytojo bažnyčios statinių kompleksas	Utenos rajono sav., Kuktiškių sen., Kuktiškių mstl., Žvejų g. 2	Registrinis	Regioninis	KVR objektas: 4933.00 kv. m	Kompleksas	Archeologinis (lemiantis reikšmingumą); Architektūrinis (lemiantis reikšmingumą retas); Dailės (lemiantis reikšmingumą svarbus); Sakralinis (lemiantis reikšmingumą svarbus)	+	-
48.1	47741	Kuktiškių Šv. Jono Krikštytojo bažnyčios statinių komplekso Šv. Jono Krikštytojo bažnyčia	Utenos rajono sav., Kuktiškių sen., Kuktiškių mstl., Žvejų g. 2	Registrinis	Regioninis	-	Į kompleksą įeinantis	Architektūrinis (lemiantis reikšmingumą retas); Dailės (lemiantis reikšmingumą svarbus); Sakralinis (lemiantis reikšmingumą svarbus)	+	-
48.2	47742	Kuktiškių Šv. Jono Krikštytojo bažnyčios statinių komplekso varpinė	Utenos rajono sav., Kuktiškių sen., Kuktiškių mstl., Žvejų g. 2	Registrinis	Regioninis	-	Į kompleksą įeinantis	Architektūrinis (lemiantis reikšmingumą svarbus); Dailės (lemiantis reikšmingumą svarbus); Sakralinis (lemiantis reikšmingumą svarbus)	+	-
48.3	47743	Kuktiškių Šv. Jono Krikštytojo bažnyčios statinių komplekso šventoriaus tvora ir vartai	Utenos rajono sav., Kuktiškių sen., Kuktiškių mstl., Žvejų g. 2	Registrinis	Regioninis	-	Į kompleksą įeinantis	Architektūrinis (lemiantis reikšmingumą tipiškas)	+	-
49	24049	Kačiūnų piliakalnis su gyvenviete	Utenos rajono sav., Kuktiškių sen., Kačiūnų k.	Paminklas	-	KVR objektas: 41000.00 kv. m	Kompleksas	-	+	Vizualinės apsaugos pozonis: 552999.99 kv. m
49.1	13034	Kačiūnų piliakalnio su gyvenviete piliakalnis	Utenos rajono sav., Kuktiškių sen., Kačiūnų k.	Paminklas	-	-	Į kompleksą įeinantis	-	-	-

Vertybės Nr.	Unikalus KVR objekto kodas	Pilnas pavadinimas	Adresas	Statusas	Objekto reikšmingumo lygmuo	Teritorijos plotas	Vertybė pagal sandarą	Vertingųjų savybių pobūdis	Trūkumai	
									Nustatytos vertingosios savybės	Nustatytos apsaugos zonos
1	2	3	4	5	6	7	8	9	10	11
49.2	24050	Kačiūnų piliakalnio su gyvenvieta gyvenvietė	Utenos rajono sav., Kuktiškių sen., Kačiūnų k.	Paminklas	-	-	Į kompleksą įeinantis	-	-	-
50	24057	Lygamiškio piliakalnis su gyvenvieta	Utenos rajono sav., Užpalių sen., Lygamiškio k.	Paminklas	-	KVR objektas: 32400.00 kv. m	Kompleksas	-	+	Vizualinės apsaugos pozonis: 631000.00 kv. m
50.1	3634	Lygamiškio piliakalnio su gyvenvieta piliakalnis, vad. Geniupio kalnu	Utenos rajono sav., Užpalių sen., Lygamiškio k.	Paminklas	-	-	Į kompleksą įeinantis	-	-	-
50.2	24058	Lygamiškio piliakalnio su gyvenvieta gyvenvietė	Utenos rajono sav., Užpalių sen., Lygamiškio k.	Paminklas	-	-	Į kompleksą įeinantis	-	-	-
51	837	Utenos dvaro sodyba	Utenos rajono sav., Utenos miesto sen., Utenos m., K. Ladygos g.	Valstybės saugomas	Regioninis	KVR objektas: 25183.00 kv. m	Kompleksas	Architektūrinis (lemiantis reikšmingumą svarbus); Želdynų (lemiantis reikšmingumą tipiškąs)	+	Vizualinės apsaugos pozonis: 71470.00 kv. m
51.1	17053	Utenos dvaro sodybos rūmai	Utenos rajono sav., Utenos miesto sen., Utenos m., K. Ladygos g. 20	Valstybės saugomas	Regioninis	-	Į kompleksą įeinantis	Architektūrinis (lemiantis reikšmingumą svarbus)	+	-
51.2	40636	Utenos dvaro sodybos kumetynas	Utenos rajono sav., Utenos miesto sen., Utenos m., K. Ladygos g.	Valstybės saugomas	Regioninis	-	Į kompleksą įeinantis	Architektūrinis (lemiantis reikšmingumą svarbus)	+	-

Vertybės Nr.	Unikalūs KVR objekto kodas	Pilnas pavadinimas	Adresas	Statusas	Objekto reikšmingumo lygmuo	Teritorijos plotas	Vertybė pagal sandarą	Vertingųjų savybių pobūdis	Trūkumai	
									Nustatytos vertingosios savybės	Nustatytos apsaugos zonos
1	2	3	4	5	6	7	8	9	10	11
51.3	40637	Utenos dvaro sodybos namas	Utenos rajono sav., Utenos miesto sen., Utenos m., K. Ladygos g. 20D	Valstybės saugomas	Regioninis	-	Į kompleksą įeinantis	Architektūrinis (lemiantis reikšmingumą svarbus)	+	-
51.4	40638	Utenos dvaro sodybos kalvė	Utenos rajono sav., Utenos miesto sen., Utenos m.	Valstybės saugomas	Regioninis	-	Į kompleksą įeinantis	Architektūrinis (lemiantis reikšmingumą svarbus)	+	-
51.5	40639	Utenos dvaro sodybos tvartas	Utenos rajono sav., Utenos miesto sen., Utenos m.	Valstybės saugomas	Regioninis	-	Į kompleksą įeinantis	Architektūrinis (lemiantis reikšmingumą tipiškas)	+	-

2 lentelė. Utenos rajono teritorijoje esančios kultūros vertybės pagal sandarą: Pavieniai objektai

Vertybės Nr.	Unikalūs KVR objekto kodas	Pilnas pavadinimas	Adresas	Statusas	Objekto reikšmingumo lygmuo	Teritorijos plotas	Vertybė pagal sandarą	Vertingųjų savybių pobūdis	Trūkumai	
									Nustatytos vertingosios savybės	Nustatytos apsaugos zonos
1	2	3	4	5	6	7	8	9	10	11
1	15396	Žadavainių kaimo koplytstulpis	Utenos rajono sav., Daugailių sen., Žadavainių k.	Registrinis	Vietinis	KVR objektas: 4.00 kv. m	Pavienis objektas	Dailės (lemiantis reikšmingumą tipiškas)	+	-
2	14469	Biliakiemio kaimo stogastulpis	Utenos rajono sav., Utenos sen., Biliakiemio k., Liepų g.	Registrinis	Regioninis	KVR objektas: 9.00 kv. m	Pavienis objektas	Dailės (lemiantis reikšmingumą svarbus); Sakralinis (lemiantis reikšmingumą tipiškas)	+	-

Vertybės Nr.	Unikalus KVR objekto kodas	Pilnas pavadinimas	Adresas	Statusas	Objekto reikšmingumo lygmuo	Teritorijos plotas	Vertybė pagal sandarą	Vertingųjų savybių pobūdis	Trūkumai	
									Nustatytos vertingos savybės	Nustatytos apsaugos zonos
1	2	3	4	5	6	7	8	9	10	11
3	7088	Sudeikių antrasis akmuo su dubeniu	Utenos rajono sav., Sudeikių sen., Sudeikių mstl., Aukštaičių g.	Valstybės saugomas	-	KVR objektas: 18.00 kv. m	Pavienis objektas	-	-	-
4	16240	Žaibiškių piliakalnis	Utenos rajono sav., Užpalių sen., Žaibiškių k.	Valstybės saugomas	-	KVR objektas: 10.30 kv. m	Pavienis objektas	-	+	-
5	16804	Poetės, vertėjos Karolinos Onos Praniauskaitės kapas	Utenos rajono sav., Utenos miesto sen., Utenos m., Bažnyčios g.	Valstybės saugomas	Regioninis	KVR objektas: 5.00 kv. m	Pavienis objektas	Dailės (lemiantis reikšmingumą svarbus); Istorinis (lemiantis reikšmingumą svarbus); Memorialinis (lemiantis reikšmingumą svarbus)	+	-
6	43420	Stučių senovės gyvenvietė	Utenos rajono sav., Tauragnų sen., Stučių k.	Registrinis	Regioninis	KVR objektas: 14104.00 kv. m	Pavienis objektas	Archeologinis (lemiantis reikšmingumą); Kraštov aizardžio	+	-
7	17057	Kapas	Utenos rajono sav., Leliūnų sen., Pakalnių k.	Registrinis	-	-	Pavienis objektas	-	+	-
8	3580	Kuktiškių pilkapynas	Utenos rajono sav., Kuktiškių sen., Kuktiškių k.	Valstybės saugomas	Nacionalinis	KVR objektas: 7591.00 kv. m	Pavienis objektas	Archeologinis (lemiantis reikšmingumą)	+	Apsaugos nuo fizinio poveikio pozonis: 3440.00 kv. m
9	7082	Akmuo su dubeniu	Utenos rajono sav., Daugailių sen., Nuodėgulių k.	Valstybės saugomas	-	KVR objektas: 24.00 kv. m	Pavienis objektas	-	-	-
10	13148	Spitrėnų antrasis akmuo su dubeniu	Utenos rajono sav., Utenos sen., Spitrėnų k.	Valstybės saugomas	-	KVR objektas: 46.00 kv. m	Pavienis objektas	-	-	-

Vertybės Nr.	Unikalūs KVR objekto kodas	Pilnas pavadinimas	Adresas	Statusas	Objekto reikšmingumo lygmuo	Teritorijos plotas	Vertybė pagal sandarą	Vertingųjų savybių pobūdis	Trūkumai	
									Nustatytos vertingos savybės	Nustatytos apsaugos zonos
1	2	3	4	5	6	7	8	9	10	11
11	35258	Lietuvos partizano Algirdo Raškevičiaus-Titnago žūties vieta	Utenos rajono sav., Daugailių sen., Maneičių k.	Registrinis	Regioninis	KVR objektas: 49.00 kv. m	Pavienis objektas	Istorinis (lemiantis reikšmingumą svarbus); Memorialinis (lemiantis reikšmingumą svarbus)	+	-
12	37342	Sudeikių senosios mokyklos pastatas	Utenos rajono sav., Sudeikių sen., Sudeikių mstl., Aukštaičių g. 22	Registrinis	Vietinis	KVR objektas: 712.00 kv. m	Pavienis objektas	Architektūrinis (lemiantis reikšmingumą tipiškas); Istorinis (lemiantis reikšmingumą svarbus)	+	-
13	20339	Koplytstulpis su Jono Nepomuko skulptūra	Utenos rajono sav., Tauragnų sen., Sėlės k.	Registrinis	-	KVR objektas: 15.89 kv. m	Pavienis objektas	-	-	-
14	10239	Kryžius su Nukryžiuotojo, Marijos (2), nežinomų šventųjų (2) ir angelų (2) skulptūromis	Utenos rajono sav., Leliūnų sen., Antalgės k.	Registrinis	-	KVR objektas: 8.06 kv. m	Pavienis objektas	-	-	-
15	7067	Akmuo su dubeniu	Utenos rajono sav., Saldutiškio sen., Indubakių k.	Valstybės saugomas	-	KVR objektas: 25.00 kv. m	Pavienis objektas	-	-	-
16	3625	Varniškių pilkapynas, vad. Milžinkapis	Utenos rajono sav., Tauragnų sen., Varniškių II vs.	Valstybės saugomas	Nacionalinis	KVR objektas: 16590.00 kv. m	Pavienis objektas	Archeologinis (lemiantis reikšmingumą); Kraštovaidžio	+	-
17	1747	Užpalių Švč. Trejybės bažnyčios varpinė	Utenos rajono sav., Užpalių sen., Užpalių mstl.	Registrinis	Regioninis	KVR objektas: 4769.00 kv. m	Pavienis objektas	Architektūrinis (lemiantis reikšmingumą svarbus); Sakralinis (lemiantis reikšmingumą svarbus)	+	-

Vertybės Nr.	Unikalus KVR objekto kodas	Pilnas pavadinimas	Adresas	Statusas	Objekto reikšmingumo lygmuo	Teritorijos plotas	Vertybė pagal sandarą	Vertingųjų savybių pobūdis	Trūkumai	
									Nustatytos vertingosios savybės	Nustatytos apsaugos zonos
1	2	3	4	5	6	7	8	9	10	11
18	29616	Lietuvos partizano Jono Žemaičio-Maumedžio kovos ir žūties vieta	Utenos rajono sav., Utenos sen., Katlėrių k.	Valstybės saugomas	Nacionalinis	KVR objektas: 48.00 kv. m	Pavienis objektas	Istorinis (lemiantis reikšmingumą svarbus); Memorialinis (lemiantis reikšmingumą svarbus)	+	-
19	17287	1918 m. vasario 16-osios Lietuvos Nepriklausomybės akto signataro, tautinio judėjimo veikėjo Jono Basanavičiaus paminklas	Utenos rajono sav., Utenos miesto sen., Utenos m., J. Basanavičiaus g.	Registrinis	Regioninis	KVR objektas: 50.00 kv. m	Pavienis objektas	Dailės (lemiantis reikšmingumą svarbus)	+	-
20	15189	Petro ir Eleonoros Ramelių antkapinis stogastulpis	Utenos rajono sav., Utenos miesto sen., Utenos m., Užpalių g.	Registrinis	Regioninis	KVR objektas: 5.00 kv. m	Pavienis objektas	Dailės (lemiantis reikšmingumą svarbus)	+	-
21	3584	Aknystėlių piliakalnis	Utenos rajono sav., Leliūnų sen., Aknystėlių k.	Valstybės saugomas	-	KVR objektas: 0.49 kv. m	Pavienis objektas	-	+	Apsaugos nuo fizinio poveikio pozonis: 6780.00 kv. m; Vizualinės apsaugos pozonis: 192140.00 kv. m
22	14478	Spitrenų kaimo stogastulpis	Utenos rajono sav., Utenos sen., Spitrėnų k.	Registrinis	Vietinis	KVR objektas: 1.00 kv. m	Pavienis objektas	Dailės (lemiantis reikšmingumą tipiškas)	+	-
23	27107	Bajoriškių kapinynas	Utenos rajono sav., Daugailių sen., Bajoriškių k.	Valstybės saugomas	Regioninis	KVR objektas: 2536.00 kv. m	Pavienis objektas	Archeologinis (lemiantis reikšmingumą)	+	Apsaugos nuo fizinio poveikio pozonis: 1517.00 kv. m

Vertybės Nr.	Unikalūs KVR objekto kodas	Pilnas pavadinimas	Adresas	Statusas	Objekto reikšmingumo lygmuo	Teritorijos plotas	Vertybė pagal sandarą	Vertingųjų savybių pobūdis	Trūkumai	
									Nustatytos vertingosios savybės	Nustatytos apsaugos zonos
1	2	3	4	5	6	7	8	9	10	11
24	31848	Šeimatis pilkapis II	Utenos rajono sav., Tauragnų sen., Šeimaties k.	Registrinis	Regioninis	KVR objektas: 600.00 kv. m	Pavienis objektas	Archeologinis (lemiantis reikšmingumą)	+	-
25	35399	Antandrajos senovės gyvenvietė	Utenos rajono sav., Daugailių sen., Monišio k.	Registrinis	Regioninis	KVR objektas: 13301.00 kv. m	Pavienis objektas	Archeologinis (lemiantis reikšmingumą)	+	-
26	10240	Pagilbiškio kaimo stogastulpis	Utenos rajono sav., Saldutiškio sen., Pagilbiškio k.	Registrinis	Regioninis	KVR objektas: 6.00 kv. m	Pavienis objektas	Dailės (lemiantis reikšmingumą svarbus); Sakralinis (lemiantis reikšmingumą tipiškas)	+	-
27	45440	Lietuvos partizanų kapai	Utenos rajono sav., Sudeikių sen., Padbuožės k.	Registrinis	Nacionalinis	KVR objektas: 36.00 kv. m	Pavienis objektas	Istorinis (lemiantis reikšmingumą svarbus); Memorialinis (lemiantis reikšmingumą svarbus)	+	-
28	33761	Kuktiškių piliakalnis	Utenos rajono sav., Kuktiškių sen., Kuktiškių k.	Registrinis	Regioninis	KVR objektas: 35795.00 kv. m	Pavienis objektas	Archeologinis (lemiantis reikšmingumą); Kraštov aidžio	+	-
29	7040	Piliakalnis	Utenos rajono sav., Daugailių sen., Brinkliškių k.	Registrinis	-	KVR objektas: 16421.04 kv. m	Pavienis objektas	-	+	-
30	7091	Akmuo su dubeniu	Utenos rajono sav., Sudeikių sen., Toleikių k.	Valstybės saugomas	-	KVR objektas: 32.00 kv. m	Pavienis objektas	-	-	-
31	32540	Lietuvos karių kapai	Utenos rajono sav., Leliūnų sen., Pakalnių k.	Registrinis	Nacionalinis	KVR objektas: 10.50 kv. m	Pavienis objektas	Istorinis (lemiantis reikšmingumą svarbus); Memorialinis (lemiantis reikšmingumą svarbus)	+	-

Vertybės Nr.	Unikalūs KVR objekto kodas	Pilnas pavadinimas	Adresas	Statusas	Objekto reikšmingumo lygmuo	Teritorijos plotas	Vertybė pagal sandarą	Vertingųjų savybių pobūdis	Trūkumai	
									Nustatytos vertingosios savybės	Nustatytos apsaugos zonos
1	2	3	4	5	6	7	8	9	10	11
32	14476	Ripaičių kaimo kapinių stogastulpis	Utenos rajono sav., Saldutiškio sen., Ripaičių k.	Registrinis	Vietinis	KVR objektas: 12.00 kv. m	Pavienis objektas	Dailės (lemiantis reikšmingumą tipišką)	+	-
33	11311	Antrojo pasaulinio karo Sovietų Sąjungos karių palaidojimo vieta	Utenos rajono sav., Utenos miesto sen., Utenos m., Užpalių g.	Registrinis	Vietinis	KVR objektas: 1168.00 kv. m	Pavienis objektas	Istorinis (lemiantis reikšmingumą tipišką); Memorialinis (lemiantis reikšmingumą tipišką)	+	-
34	7046	Senkapis	Utenos rajono sav., Utenos sen., Gudėniškių k.	Registrinis	-	KVR objektas: 11803.56 kv. m	Pavienis objektas	-	-	-
35	31838	Žadavainių pilkapių vieta	Utenos rajono sav., Daugailių sen., Žadavainių k.	Registrinis	Regioninis	KVR objektas: 32900.00 kv. m	Pavienis objektas	Archeologinis (lemiantis reikšmingumą)	+	-
36	43832	Lietuvos šaulių sąjungos Utenos šaulių namai	Utenos rajono sav., Utenos miesto sen., Utenos m., Maironio g. 8	Registrinis	Regioninis	KVR objektas: 3550.00 kv. m	Pavienis objektas	Architektūrinis (lemiantis reikšmingumą svarbus)	+	-
37	27577	Lietuvos partizanų rėmėjų Pinkevičių namas ir Lietuvos partizano Antano Kraujelio-Pabaisos, Siaubūno kautynių ir žūties vieta	Utenos rajono sav., Utenos sen., Papiškių k.	Valstybės saugomas	Nacionalinis	KVR objektas: 669.00 kv. m	Pavienis objektas	Architektūrinis (lemiantis reikšmingumą tipišką); Istorinis (lemiantis reikšmingumą svarbus); Memorialinis (lemiantis reikšmingumą svarbus)	+	Apsaugos nuo fizinio poveikio pozonis: 104.00 kv. m
38	3579	Gimžiškių piliakalnis	Utenos rajono sav., Kuktiškių sen., Gimžiškių k.	Valstybės saugomas	-	KVR objektas: 4.00 kv. m	Pavienis objektas	-	+	Vizualinės apsaugos pozonis: 1122000.00 kv. m

Vertybės Nr.	Unikalūs KVR objekto kodas	Pilnas pavadinimas	Adresas	Statusas	Objekto reikšmingumo lygmuo	Teritorijos plotas	Vertybė pagal sandarą	Vertingųjų savybių pobūdis	Trūkumai	
									Nustatytos vertingosios savybės	Nustatytos apsaugos zonos
1	2	3	4	5	6	7	8	9	10	11
39	1742	Minčios vandens malūnas	Utenos rajono sav., Tauragnų sen., Minčios k.	Registrinis	Vietinis	KVR objektas: 5648.00 kv. m	Pavienis objektas	Architektūrinis (lemiantis reikšmingumą tipiškas); Istorinis (lemiantis reikšmingumą svarbus); Kraštovaizdžio	+	-
40	4274	Pakalnių kalnas, vad. Laumės kvartukėliu, Laumės žiursteliu	Utenos rajono sav., Leliūnų sen., Pakalnių k.	Valstybės saugomas	Regioninis	KVR objektas: 4523.00 kv. m	Pavienis objektas	Kraštovaizdžio; Mitologinis (lemiantis reikšmingumą svarbus)	+	Vizualinės apsaugos pozonis: 259219.00 kv. m
41	29625	Akmuo su "Velnio pėda"	Utenos rajono sav., Tauragnų sen., Šimkūnų k.	Valstybės saugomas	-	KVR objektas: 20.00 kv. m	Pavienis objektas	-	-	-
42	2622	Lietuvos karo aviacijos lakūno, majoro Juozo Namiko kapas	Utenos rajono sav., Užpalių sen., Užpalių k., Astiko g.	Valstybės saugomas	Nacionalinis	KVR objektas: 5.00 kv. m	Pavienis objektas	Istorinis (lemiantis reikšmingumą svarbus); Memorialinis (lemiantis reikšmingumą svarbus)	+	-
43	16464	Minčios pilkapynas V	Utenos rajono sav., Tauragnų sen., Minčios k.	Valstybės saugomas	Nacionalinis	KVR objektas: 2690.00 kv. m	Pavienis objektas	Archeologinis (lemiantis reikšmingumą); Kraštovaizdžio	+	-
44	16151	Rukšėnų piliakalnis	Utenos rajono sav., Tauragnų sen., Rukšėnų k.	Valstybės saugomas	-	KVR objektas: 1.00 kv. m	Pavienis objektas	-	+	Vizualinės apsaugos pozonis: 1170000.00 kv. m
45	3574	Daugailių piliakalnis	Utenos rajono sav., Daugailių sen., Daugailių mstl.	Valstybės saugomas	-	KVR objektas: 10.50 kv. m	Pavienis objektas	-	+	-
46	15670	Ikona "Stebuklingas Kristus atvaizdas" - dingusi	Utenos rajono sav., Užpalių sen., Užpalių mstl.	Registrinis	-	-	Pavienis objektas	-	-	-

Vertybės Nr.	Unikalūs KVR objekto kodas	Pilnas pavadinimas	Adresas	Statusas	Objekto reikšmingumo lygmuo	Teritorijos plotas	Vertybė pagal sandarą	Vertingųjų savybių pobūdis	Trūkumai	
									Nustatytos vertingosios savybės	Nustatytos apsaugos zonos
1	2	3	4	5	6	7	8	9	10	11
47	29522	Lietuvos karių kapai	Utenos rajono sav., Utenos miesto sen., Utenos m., Bažnyčios g.	Valstybės saugomas	Nacionalinis	KVR objektas: 5.00 kv. m	Pavienis objektas	Istorinis (lemiantis reikšmingumą svarbus); Memorialinis (lemiantis reikšmingumą svarbus)	+	-
48	16757	Rašytojo Konstantino Jasiukaičio kapas	Utenos rajono sav., Utenos miesto sen., Utenos m., Bažnyčios g.	Valstybės saugomas	Regioninis	KVR objektas: 3.00 kv. m	Pavienis objektas	Dailės (lemiantis reikšmingumą svarbus); Istorinis (lemiantis reikšmingumą svarbus); Memorialinis (lemiantis reikšmingumą svarbus)	+	-
49	3575	Garnių piliakalnis	Utenos rajono sav., Daugailių sen., Garnių k.	Valstybės saugomas	Nacionalinis	KVR objektas: 46449.00 kv. m	Pavienis objektas	Archeologinis (lemiantis reikšmingumą); Kraštov aždžio	+	Vizualinės apsaugos pozonis: 158747.00 kv. m
50	3604	Jaurelio piliakalnis	Utenos rajono sav., Utenos sen., Jaurelio k.	Paminklas	Nacionalinis	KVR objektas: 33240.00 kv. m	Pavienis objektas	Archeologinis (lemiantis reikšmingumą); Kraštov aždžio	+	Vizualinės apsaugos pozonis: 1247000.00 kv. m
51	7095	Stūglių akmuo su ženklais	Utenos rajono sav., Tauragnų sen., Stūglių k.	Valstybės saugomas	-	KVR objektas: 25.00 kv. m	Pavienis objektas	-	-	-
52	33757	Gailiešionių piliakalnis, vad. Kepurkalniu	Utenos rajono sav., Užpalių sen., Gailiešionių k.	Registrinis	Regioninis	KVR objektas: 17162.00 kv. m	Pavienis objektas	Archeologinis (lemiantis reikšmingumą); Kraštov aždžio	+	-
53	29623	Akmuo su dubeniu	Utenos rajono sav., Tauragnų sen., Tauragnų mstl.	Valstybės saugomas	-	KVR objektas: 7.00 kv. m	Pavienis objektas	-	-	-
54	29621	Bajorų akmuo	Utenos rajono sav., Tauragnų sen., Bajorų k.	Valstybės saugomas	-	KVR objektas: 200.00 kv. m	Pavienis objektas	-	-	-

Vertybės Nr.	Unikalus KVR objekto kodas	Pilnas pavadinimas	Adresas	Statusas	Objekto reikšmingumo lygmuo	Teritorijos plotas	Vertybė pagal sandarą	Vertingųjų savybių pobūdis	Trūkumai	
									Nustatytos vertingosios savybės	Nustatytos apsaugos zonos
1	2	3	4	5	6	7	8	9	10	11
55	14479	Koplytstulpis su Jono Nepomuko skulptūra	Utenos rajono sav., Daugailių sen., Ruklių k.	paveldo objekto apsaugos	-	-	Pavienis objektas	-	-	-
56	27109	Padborkos pilkapynas	Utenos rajono sav., Leliūnų sen., Padborkos k.	Valstybės saugomas	Nacionalinis	KVR objektas: 15218.00 kv. m	Pavienis objektas	Archeologinis (lemiantis reikšmingumą)	+	Apsaugos nuo fizinio poveikio pozonis: 2781.00 kv. m
57	7087	Sudeikių pirmasis akmuo su dubeniu	Utenos rajono sav., Sudeikių sen., Sudeikių mstl., Aukštaičių g.	Valstybės saugomas	-	KVR objektas: 18.00 kv. m	Pavienis objektas	-	-	-
58	13146	Narkūnų kapinynas	Utenos rajono sav., Leliūnų sen., Narkūnų k.	Valstybės saugomas	Regioninis	KVR objektas: 2200.00 kv. m	Pavienis objektas	Archeologinis (lemiantis reikšmingumą)	+	-
59	3617	Minčios pilkapynas	Utenos rajono sav., Tauragnų sen., Minčios k.	Valstybės saugomas	Nacionalinis	KVR objektas: 25674.00 kv. m	Pavienis objektas	Archeologinis (lemiantis reikšmingumą); Kraštov aizdžio	+	-
60	16239	Ragas vad. Dievalkiu	Utenos rajono sav., Sudeikių sen., Alkų vs.	Valstybės saugomas	-	KVR objektas: 28000.00 kv. m	Pavienis objektas	-	-	-
61	16293	Skroblaus I pilkapynas	Utenos rajono sav., Tauragnų sen., Skroblaus I vs.	Valstybės saugomas	-	KVR objektas: 18000.00 kv. m	Pavienis objektas	-	-	-
62	7078	Baltakarčių piliakalnis	Utenos rajono sav., Sudeikių sen., Baltakarčių k.	Valstybės saugomas	Nacionalinis	KVR objektas: 11689.00 kv. m	Pavienis objektas	Archeologinis (lemiantis reikšmingumą); Kraštov aizdžio	+	Vizualinės apsaugos pozonis: 95051.00 kv. m

Vertybės Nr.	Unikalūs KVR objekto kodas	Pilnas pavadinimas	Adresas	Statusas	Objekto reikšmingumo lygmuo	Teritorijos plotas	Vertybė pagal sandarą	Vertingųjų savybių pobūdis	Trūkumai	
									Nustatytos vertingosios savybės	Nustatytos apsaugos zonos
1	2	3	4	5	6	7	8	9	10	11
63	3611	Akmuo, vad. Patkaviniu	Utenos rajono sav., Sudeikių sen., Kirklių k.	Valstybės saugomas	-	KVR objektas: 10.90 kv. m	Pavienis objektas	-	-	-
64	41713	Holokausto aukų kapas ir Antrojo pasaulinio karo Sovietų Sąjungos karių palaidojimo vieta	Utenos rajono sav., Saldutiškio sen., Saldutiškio mstl., Liepų g.	Registrinis	Nacionalinis	KVR objektas: 255.00 kv. m	Pavienis objektas	Istorinis (lemiantis reikšmingumą svarbus); Memorialinis (lemiantis reikšmingumą svarbus)	+	-
65	13036	Piliakalnis	Utenos rajono sav., Utenos sen., Našloniškių k.	Registrinis	-	KVR objektas: 5565.04 kv. m	Pavienis objektas	-	-	-
66	25390	Geografo, visuomenės veikėjo, profesoriaus Kazio Pakšto gimtosios sodybos vieta	Utenos rajono sav., Sudeikių sen., Alinaukos vs.	Valstybės saugomas	Nacionalinis	KVR objektas: 2695.00 kv. m	Pavienis objektas	Istorinis (lemiantis reikšmingumą svarbus); Memorialinis (lemiantis reikšmingumą svarbus)	+	Vizualinės apsaugos pozonis: 2449.00 kv. m
67	7043	Kubilių piliakalnis	Utenos rajono sav., Daugailių sen., Kubilių k.	Valstybės saugomas	Nacionalinis	KVR objektas: 48403.00 kv. m	Pavienis objektas	Archeologinis (lemiantis reikšmingumą); Kraštovaidžio	+	Vizualinės apsaugos pozonis: 99477.00 kv. m
68	3591	Noliškio akmuo su ženklais	Utenos rajono sav., Leliūnų sen., Noliškio k.	Registrinis	Regioninis	KVR objektas: 100.00 kv. m	Pavienis objektas	Istorinis (lemiantis reikšmingumą svarbus); Mitologinis (lemiantis reikšmingumą svarbus)	+	-
69	17058	Stogastulpis 1863-1864 m. sukilimo būrio vadui Povilui Červinskiui ir jo būrio kovotojams atminti	Utenos rajono sav., Užpalių sen., Užpalių mstl., Astiko g.	Registrinis	Regioninis	KVR objektas: 1.00 kv. m	Pavienis objektas	Dailės (lemiantis reikšmingumą svarbus); Istorinis (lemiantis reikšmingumą svarbus); Memorialinis (lemiantis reikšmingumą svarbus)	+	-

Vertybės Nr.	Unikalūs KVR objekto kodas	Pilnas pavadinimas	Adresas	Statusas	Objekto reikšmingumo lygmuo	Teritorijos plotas	Vertybė pagal sandarą	Vertingųjų savybių pobūdis	Trūkumai	
									Nustatytos vertingosios savybės	Nustatytos apsaugos zonos
1	2	3	4	5	6	7	8	9	10	11
70	3603	Dabulės pilkapis II	Utenos rajono sav., Tauragnų sen., Balčių k.	Valstybės saugomas	Regioninis	KVR objektas: 787.00 kv. m	Pavienis objektas	Archeologinis (lemiantis reikšmingumą)	+	-
71	2602	Šeimatis pradinė mokykla	Utenos rajono sav., Tauragnų sen., Šeimatis k.	Registrinis	Vietinis	KVR objektas: 3338.00 kv. m	Pavienis objektas	Architektūrinis (lemiantis reikšmingumą svarbus)	+	-
72	35256	Lietuvos partizano Algirdo Raškevičiaus-Titnago kapas	Utenos rajono sav., Daugailių sen., Daugailių mstl.	Registrinis	Nacionalinis	KVR objektas: 6.00 kv. m	Pavienis objektas	Istorinis (lemiantis reikšmingumą svarbus); Memorialinis (lemiantis reikšmingumą svarbus)	+	-
73	43421	Tauragnų pilkapykas II	Utenos rajono sav., Tauragnų sen., Tauragnų k.	Registrinis	Regioninis	KVR objektas: 2516.00 kv. m	Pavienis objektas	Archeologinis (lemiantis reikšmingumą); Kraštov aizdžio	+	-
74	3578	Gatelių pilkapykas, vad. Švedkapias, Prancūzkapias	Utenos rajono sav., Daugailių sen., Gatelių k.	Valstybės saugomas	Nacionalinis	KVR objektas: 50313.00 kv. m	Pavienis objektas	Archeologinis (lemiantis reikšmingumą)	+	Apsaugos nuo fizinio poveikio pozonis: 10153.00 kv. m
75	3627	Papirčių, Kamšos piliakalnis vad. Dovydo, Barsuko kalnu	Utenos rajono sav., Tauragnų sen., Papirčių k.	Valstybės saugomas	-	KVR objektas: 138000.00 kv. m	Pavienis objektas	-	+	-
76	20596	Užpalių žydų senosios kapinės	Utenos rajono sav., Užpalių sen., Užpalių mstl.	Registrinis	Vietinis	KVR objektas: 9533.00 kv. m	Pavienis objektas	Memorialinis (lemiantis reikšmingumą svarbus)	+	-
77	40210	Lietuvos partizanės Onos Gimžauskaitės-Maceikienės-Kregždutės kapas	Utenos rajono sav., Saldutiškio sen., Kirdeikių k.	Registrinis	Nacionalinis	KVR objektas: 9.00 kv. m	Pavienis objektas	Istorinis (lemiantis reikšmingumą svarbus); Memorialinis (lemiantis reikšmingumą svarbus)	+	-

Vertybės Nr.	Unikalūs KVR objekto kodas	Pilnas pavadinimas	Adresas	Statusas	Objekto reikšmingumo lygmuo	Teritorijos plotas	Vertybė pagal sandarą	Vertingųjų savybių pobūdis	Trūkumai	
									Nustatytos vertingosios savybės	Nustatytos apsaugos zonos
1	2	3	4	5	6	7	8	9	10	11
78	2551	Tauragnų pilkapynas	Utenos rajono sav., Tauragnų sen., Tauragnų k.	Valstybės saugomas	Nacionalinis	KVR objektas: 15284.00 kv. m	Pavienis objektas	Archeologinis (lemiantis reikšmingumą); Kraštov aždžio	+	-
79	43037	Lietuvos partizanų, rezistentų Jakimavičių kapai	Utenos rajono sav., Saldutiškio sen., Saldutiškio mstl., Liepų g.	Registrinis	Nacionalinis	KVR objektas: 9.00 kv. m	Pavienis objektas	Istorinis (lemiantis reikšmingumą svarbus); Memorialinis (lemiantis reikšmingumą svarbus)	+	-
80	29524	Visuomenės veikėjo, kunigo Pranciškaus Turauskio-Raseinių Magdės kapas	Utenos rajono sav., Utenos miesto sen., Utenos m., Bažnyčios g.	Valstybės saugomas	Nacionalinis	KVR objektas: 6.00 kv. m	Pavienis objektas	Dailės (lemiantis reikšmingumą svarbus); Memorialinis (lemiantis reikšmingumą svarbus)	+	-
81	35398	Pakalnių senovės gyvenvietė II	Utenos rajono sav., Leliūnų sen., Pakalnių k.	Registrinis	Regioninis	KVR objektas: 11749.00 kv. m	Pavienis objektas	Archeologinis (lemiantis reikšmingumą)	+	-
82	1748	Vyžuonų Šv. Jurgio bažnyčia	Utenos rajono sav., Vyžuonų sen., Vyžuonų mstl., B. Radzevičiaus g. 23	Registrinis	Regioninis	KVR objektas: 3618.00 kv. m	Pavienis objektas	Archeologinis (lemiantis reikšmingumą); Architektūrinis (lemiantis reikšmingumą retas); Dailės (lemiantis reikšmingumą svarbus); Istorinis (lemiantis reikšmingumą svarbus); Sakralinis (lemiantis reikšmingumą svarbus)	+	-
83	3596	Dryžių piliakalnis	Utenos rajono sav., Saldutiškio sen., Dryžių k.	Valstybės saugomas	Nacionalinis	KVR objektas: 15619.00 kv. m	Pavienis objektas	Archeologinis (lemiantis reikšmingumą); Kraštov aždžio; Mitologinis (lemiantis reikšmingumą svarbus)	+	Apsaugos nuo fizinio poveikio pozonis: 4742.00 kv. m; Vizualinės apsaugos pozonis: 161327.00 kv. m

Vertybės Nr.	Unikalus KVR objekto kodas	Pilnas pavadinimas	Adresas	Statusas	Objekto reikšmingumo lygmuo	Teritorijos plotas	Vertybė pagal sandarą	Vertingųjų savybių pobūdis	Trūkumai	
									Nustatytos vertingosios savybės	Nustatytos apsaugos zonos
1	2	3	4	5	6	7	8	9	10	11
84	3609	Ažuolaušio pilkapynas vad. Švedkapiais	Utenos rajono sav., Daugailių sen., Antandrajos k.	Valstybės saugomas	-	KVR objektas: 2.00 kv. m	Pavienis objektas	-	-	-
85	20334	Altorius su skulptūrine grupe	Utenos rajono sav., Kuktiškių sen., Kuktiškių mstl.	Registrinis	-	-	Pavienis objektas	-	-	-
86	20594	Vyžuonų žydų senosios kapinės	Utenos rajono sav., Vyžuonų sen., Vyžuonų mstl., A. Masionio g.	Valstybės saugomas	Regioninis	KVR objektas: 5271.00 kv. m	Pavienis objektas	Memorialinis (lemiantis reikšmingumą svarbus)	+	Apsaugos nuo fizinio poveikio pozonis: 2012.00 kv. m
87	37318	Levizarų senovės gyvenvietė	Utenos rajono sav., Užpalių sen., Levizarų k.	Registrinis	Regioninis	KVR objektas: 11661.00 kv. m	Pavienis objektas	Archeologinis (lemiantis reikšmingumą)	+	-
88	17060	Fiziko Antano Žvirono namas	Utenos rajono sav., Užpalių sen., Užpalių mstl., J. Basanavičiaus g. 41	Registrinis	Regioninis	KVR objektas: 2608.00 kv. m	Pavienis objektas	Architektūrinis (lemiantis reikšmingumą tipiškas); Memorialinis (lemiantis reikšmingumą svarbus)	+	-
89	3606	Spirtrėnų piliakalnis	Utenos rajono sav., Utenos sen., Spirtrėnų k.	Valstybės saugomas	-	KVR objektas: 20.10 kv. m	Pavienis objektas	-	+	-
90	3624	Urviškių, Ūdriškių, Rūgšteliškio piliakalnis vad. Piniginiu kalnu	Utenos rajono sav., Tauragnų sen., Urviškių k.	Valstybės saugomas	-	KVR objektas: 21000.00 kv. m	Pavienis objektas	-	+	-
91	3623	Akmuo vad. Velniapėdžiu	Utenos rajono sav., Tauragnų sen., Šeimatis k.	Valstybės saugomas	-	KVR objektas: 1.00 kv. m	Pavienis objektas	-	-	-

Vertybės Nr.	Unikalūs KVR objekto kodas	Pilnas pavadinimas	Adresas	Statusas	Objekto reikšmingumo lygmuo	Teritorijos plotas	Vertybė pagal sandarą	Vertingųjų savybių pobūdis	Trūkumai	
									Nustatytos vertingosios savybės	Nustatytos apsaugos zonos
1	2	3	4	5	6	7	8	9	10	11
92	14471	Ornamentuoti kryžiai (2)	Utenos rajono sav., Leliūnų sen., Pakalnių k.	Registrinis	-	-	Pavienis objektas	-	-	-
93	14468	Stogastulpis su Rūpintojėlio ir "Sėjėjo" bareljefais	Utenos rajono sav., Leliūnų sen., Leliūnų mstl.	Registrinis	-	-	Pavienis objektas	-	-	-
94	44152	Šuminių kaimo Silvestro Šumino etnoarchitektūrinės sodybos pirtis	Utenos rajono sav., Tauragnų sen., Šuminių k.	Registrinis	Regioninis	KVR objektas: 777.00 kv. m	Pavienis objektas	Architektūrinis (lemiantis reikšmingumą svarbus); Etnokultūrinis (lemiantis reikšmingumą svarbus)	+	-
95	3583	Pilkapiai	Utenos rajono sav., Utenos sen., Stanėnų k.	Registrinis	-	KVR objektas: 12395.62 kv. m	Pavienis objektas	-	-	-
96	14480	Pilkenių kaimo stogastulpis	Utenos rajono sav., Tauragnų sen., Pilkenių k., Gandrų g.	Registrinis	Vietinis	KVR objektas: 1.00 kv. m	Pavienis objektas	Dailės (lemiantis reikšmingumą tipiškas)	+	-
97	7049	Antalgės piliakalnis	Utenos rajono sav., Leliūnų sen., Antalgės k.	Valstybės saugomas	-	KVR objektas: 10.40 kv. m	Pavienis objektas	-	+	-
98	41320	Vytauto apygardos partizanų vado Broniaus Zinkevičiaus-Artojo, Kalvio kautynių ir žūties vieta	Utenos rajono sav., Saldutiškio sen., Sūdalaukio k.	Registrinis	Nacionalinis	KVR objektas: 55.00 kv. m	Pavienis objektas	Istorinis (lemiantis reikšmingumą svarbus)	+	-

Vertybės Nr.	Unikalūs KVR objekto kodas	Pilnas pavadinimas	Adresas	Statusas	Objekto reikšmingumo lygmuo	Teritorijos plotas	Vertybė pagal sandarą	Vertingųjų savybių pobūdis	Trūkumai	
									Nustatytos vertingosios savybės	Nustatytos apsaugos zonos
1	2	3	4	5	6	7	8	9	10	11
99	14472	Koplytėlė	Utenos rajono sav., Leliūnų sen., Pakalnių k.	Registrinis	Regioninis	KVR objektas: 200.00 kv. m	Pavienis objektas	Architektūrinis (lemiantis reikšmingumą tipiškas); Dailės (lemiantis reikšmingumą tipiškas)	+	-
100	2548	Daugilio dvarvietė	Utenos rajono sav., Sudeikių sen., Daugilio vs.	Registrinis	Regioninis	KVR objektas: 14800.00 kv. m	Pavienis objektas	Archeologinis (lemiantis reikšmingumą)	+	-
101	3577	Gatelių piliakalnis	Utenos rajono sav., Daugailių sen., Gatelių k.	Valstybės saugomas	Nacionalinis	KVR objektas: 20313.00 kv. m	Pavienis objektas	Archeologinis (lemiantis reikšmingumą); Kraštov aidžio; Mitologinis (lemiantis reikšmingumą svarbus)	+	Vizualinės apsaugos pozonis: 141424.00 kv. m
102	25975	Geniakalnio kapinynas	Utenos rajono sav., Saldutiškio sen., Geniakalnio k.	Valstybės saugomas	-	KVR objektas: 6600.00 kv. m	Pavienis objektas	-	+	Vizualinės apsaugos pozonis: 207300.00 kv. m
103	10579	Administracinis pastatas	Utenos rajono sav., Utenos miesto sen., Utenos m., Kauno g. 39 / Utenos rajono sav., Utenio a. 1	Valstybės saugomas	-	KVR objektas: 700.00 kv. m	Pavienis objektas	-	+	Apsaugos nuo fizinio poveikio pozonis: 600.00 kv. m
104	20333	Pikčiūnų kaimo koplytėlė	Utenos rajono sav., Daugailių sen., Pikčiūnų k.	Registrinis	Vietinis	KVR objektas: 1.00 kv. m	Pavienis objektas	Dailės (lemiantis reikšmingumą svarbus)	+	-
105	3639	Skaistašilio pilkapynas, vad. Švedkapiais	Utenos rajono sav., Vyžuonų sen., Šeimyniškių k.	Valstybės saugomas	Regioninis	KVR objektas: 8675.00 kv. m	Pavienis objektas	Archeologinis (lemiantis reikšmingumą)	+	-
106	7054	Vaitkūnų kaimo senosios kapinės	Utenos rajono sav., Leliūnų sen., Vaitkūnų k.	Registrinis	Vietinis	KVR objektas: 973.00 kv. m	Pavienis objektas	Memorialinis (lemiantis reikšmingumą svarbus)	+	-

Vertybės Nr.	Unikalus KVR objekto kodas	Pilnas pavadinimas	Adresas	Statusas	Objekto reikšmingumo lygmuo	Teritorijos plotas	Vertybė pagal sandarą	Vertingųjų savybių pobūdis	Trūkumai	
									Nustatytos vertingosios savybės	Nustatytos apsaugos zonos
1	2	3	4	5	6	7	8	9	10	11
107	27626	Senajo miesto vieta	Utenos rajono sav., Utenos miesto sen., Utenos m.	Valstybės saugomas	-	KVR objektas: 291800.00 kv. m	Pavienis objektas	-	-	-
108	11317	Kunigo, poeto, vertėjo Juozo Šnapščio-Margalio kapas	Utenos rajono sav., Sudeikių sen., Sudeikių mstl., Aukštaičių g.	Valstybės saugomas	Regioninis	KVR objektas: 9.00 kv. m	Pavienis objektas	Istorinis (lemiantis reikšmingumą svarbus); Memorialinis (lemiantis reikšmingumą svarbus)	+	-
109	29523	Lietuvos kario savanorio Miko Bachmetjevo (Bachmetjevo) kapas	Utenos rajono sav., Utenos miesto sen., Utenos m., Bažnyčios g.	Valstybės saugomas	Nacionalinis	KVR objektas: 3.00 kv. m	Pavienis objektas	Istorinis (lemiantis reikšmingumą svarbus); Memorialinis (lemiantis reikšmingumą svarbus)	+	-
110	15398	Čiviškių kaimo kryžius	Utenos rajono sav., Leliūnų sen., Čiviškių k.	Registrinis	Vietinis	KVR objektas: 16.00 kv. m	Pavienis objektas	Dailės (lemiantis reikšmingumą tipišką)	+	-
111	29626	Lygamiškio akmuo vad. Laumės valtimi	Utenos rajono sav., Užpalių sen., Lygamiškio k.	Valstybės saugomas	-	KVR objektas: 25.00 kv. m	Pavienis objektas	-	-	-
112	16467	Varniškių pilkapis	Utenos rajono sav., Tauragnų sen., Varniškių II vs.	Valstybės saugomas	Nacionalinis	KVR objektas: 271.00 kv. m	Pavienis objektas	Archeologinis (lemiantis reikšmingumą); Kraštov aizdžio	+	-
113	17059	Rezistento, profesoriaus Antano Žvirono kapas	Utenos rajono sav., Užpalių sen., Užpalių k., Astiko g.	Valstybės saugomas	Nacionalinis	KVR objektas: 25.00 kv. m	Pavienis objektas	Istorinis (lemiantis reikšmingumą svarbus); Memorialinis (lemiantis reikšmingumą svarbus)	+	-
114	16520	Vyžuonų pilkapynas	Utenos rajono sav., Vyžuonų sen., Vyžuonų mstl.	Valstybės saugomas	Regioninis	KVR objektas: 4200.00 kv. m	Pavienis objektas	Archeologinis (lemiantis reikšmingumą)	+	-

Vertybės Nr.	Unikalūs KVR objekto kodas	Pilnas pavadinimas	Adresas	Statusas	Objekto reikšmingumo lygmuo	Teritorijos plotas	Vertybė pagal sandarą	Vertingųjų savybių pobūdis	Trūkumai	
									Nustatytos vertingosios savybės	Nustatytos apsaugos zonos
1	2	3	4	5	6	7	8	9	10	11
115	7096	Akmenys su dubenimis	Utenos rajono sav., Tauragnų sen., Stūglių k.	Valstybės saugomas	-	KVR objektas: 100.00 kv. m	Pavienis objektas	-	-	-
116	10241	Alaušų kaimo koplytstulpis	Utenos rajono sav., Sudeikių sen., Alaušų k.	Registrinis	Regioninis	KVR objektas: 5.00 kv. m	Pavienis objektas	Dailės (lemiantis reikšmingumą svarbus); Sakralinis (lemiantis reikšmingumą tipišką)	+	-
117	3572	Antilgės, Untilgės piliakalnis	Utenos rajono sav., Daugailių sen., Antilgės k.	Valstybės saugomas	-	KVR objektas: 30.80 kv. m	Pavienis objektas	-	+	-
118	17054	Lietuvos karių kapai	Utenos rajono sav., Daugailių sen., Daugailių mstl., Bažnyčios g.	Valstybės saugomas	Nacionalinis	KVR objektas: 68.00 kv. m	Pavienis objektas	Dailės (lemiantis reikšmingumą tipišką); Istorinis (lemiantis reikšmingumą svarbus); Memorialinis (lemiantis reikšmingumą svarbus)	+	Apsaugos nuo fizinio poveikio pozonis: 5.00 kv. m
119	40208	Lietuvos partizano Broniaus Šalnos-Margio, Ažuoliuko kapas	Utenos rajono sav., Saldutiškio sen., Kirdeikių k.	Registrinis	Nacionalinis	KVR objektas: 3.00 kv. m	Pavienis objektas	Istorinis (lemiantis reikšmingumą svarbus); Memorialinis (lemiantis reikšmingumą svarbus)	+	-
120	3599	Antabaltės piliakalnis	Utenos rajono sav., Tauragnų sen., Antabaltės k.	Valstybės saugomas	-	KVR objektas: 10.20 kv. m	Pavienis objektas	-	+	Vizualinės apsaugos pozonis: 240000.00 kv. m
121	2539	Noliškio dvarvietė	Utenos rajono sav., Daugailių sen., Noliškio k.	Valstybės saugomas	-	KVR objektas: 9400.00 kv. m	Pavienis objektas	-	-	Vizualinės apsaugos pozonis: 137700.00 kv. m
122	16294	Stučių pilkapynas	Utenos rajono sav., Tauragnų sen., Stučių k.	Valstybės saugomas	Regioninis	KVR objektas: 1400.00 kv. m	Pavienis objektas	Archeologinis (lemiantis reikšmingumą)	+	-

Vertybės Nr.	Unikalūs KVR objekto kodas	Pilnas pavadinimas	Adresas	Statusas	Objekto reikšmingumo lygmuo	Teritorijos plotas	Vertybė pagal sandarą	Vertingųjų savybių pobūdis	Trūkumai	
									Nustatytos vertingosios savybės	Nustatytos apsaugos zonos
1	2	3	4	5	6	7	8	9	10	11
123	20337	Kryžius su Nukryžiuotojo ir Marijos skulptūromis	Utenos rajono sav., Utenos sen., Griūčių k.	Registrinis	-	-	Pavienis objektas	-	-	-
124	7106	Akmuo su dubeniu	Utenos rajono sav., Tauragnų sen., Šimkūnų k.	Valstybės saugomas	-	KVR objektas: 25.00 kv. m	Pavienis objektas	-	-	-
125	29528	Rašytojo Broniaus Radzevičiaus kapas	Utenos rajono sav., Vyžuonų sen., Vyžuonų mstl., A. Masionio g.	Valstybės saugomas	Nacionalinis	KVR objektas: 6.00 kv. m	Pavienis objektas	Memorialinis (lemiantis reikšmingumą svarbus)	+	-
126	3632	Tautiško pilkapynas	Utenos rajono sav., Tauragnų sen., Tautiško k.	Valstybės saugomas	Nacionalinis	KVR objektas: 12270.00 kv. m	Pavienis objektas	Archeologinis (lemiantis reikšmingumą)	+	Apsaugos nuo fizinio poveikio pozonis: 1501.00 kv. m
127	3589	Klovinių akmuo su ženklais	Utenos rajono sav., Utenos sen., Klovinių k.	Valstybės saugomas	-	KVR objektas: 20.30 kv. m	Pavienis objektas	-	-	-
128	42041	Šeimatis pilkapynas II	Utenos rajono sav., Tauragnų sen., Šeimaties k.	Registrinis	Nacionalinis	KVR objektas: 6823.00 kv. m	Pavienis objektas	Archeologinis (lemiantis reikšmingumą); Kraštov aidžio	+	-
129	40206	Lietuvos partizano, Tigro rinktinės bataliono vado Mykolo Vilučio-Klevo kapas	Utenos rajono sav., Saldutiškio sen., Kirdeikių k.	Registrinis	Nacionalinis	KVR objektas: 2.00 kv. m	Pavienis objektas	Istorinis (lemiantis reikšmingumą svarbus); Memorialinis (lemiantis reikšmingumą svarbus)	+	-
130	32541	Lietuvos karių kapai	Utenos rajono sav., Leliūnų sen., Leliūnų k.	Registrinis	Nacionalinis	KVR objektas: 3.68 kv. m	Pavienis objektas	Istorinis (lemiantis reikšmingumą svarbus); Memorialinis (lemiantis reikšmingumą svarbus)	+	-

Vertybės Nr.	Unikalus KVR objekto kodas	Pilnas pavadinimas	Adresas	Statusas	Objekto reikšmingumo lygmuo	Teritorijos plotas	Vertybė pagal sandarą	Vertingųjų savybių pobūdis	Trūkumai	
									Nustatytos vertingosios savybės	Nustatytos apsaugos zonos
1	2	3	4	5	6	7	8	9	10	11
131	1745	Namas	Utenos rajono sav., Užpalių sen., Bajorų k.	paveldo objekto apsaugos	-	-	Pavienis objektas	-	-	
132	29622	Gaidžių akmuo vad. Darymo, kitaip Ušnynės akmeniu	Utenos rajono sav., Tauragnų sen., Gaidžių k.	Valstybės saugomas	-	KVR objektas: 110.00 kv. m	Pavienis objektas	-	-	
133	20597	Utenos m. žydų antrosios senosios kapinės	Utenos rajono sav., Utenos miesto sen., Utenos m.	Registrinis	Regioninis	KVR objektas: 9360.00 kv. m	Pavienis objektas	Memorialinis (lemiantis reikšmingumą svarbus)	+	-
134	20595	Tauragnų žydų senosios kapinės	Utenos rajono sav., Tauragnų sen., Avižieniškio k.	Valstybės saugomas	Regioninis	KVR objektas: 6454.00 kv. m	Pavienis objektas	Memorialinis (lemiantis reikšmingumą svarbus)	+	Apsaugos nuo fizinio poveikio pozonis: 8230.78 kv. m
135	3607	Vaikutėnų piliakalnis	Utenos rajono sav., Utenos sen., Vaikutėnų k.	Valstybės saugomas	Regioninis	KVR objektas: 31704.00 kv. m	Pavienis objektas	Archeologinis (lemiantis reikšmingumą); Kraštov aždžio	+	-
136	7072	Kalvių piliakalnis	Utenos rajono sav., Tauragnų sen., Kalvių k.	Valstybės saugomas	-	KVR objektas: 27000.00 kv. m	Pavienis objektas	-	+	-
137	42725	Lietuvos partizanų užkasimo vieta ir kapai	Utenos rajono sav., Saldutiškio sen., Trinkūnų k., Centro g. 1	Registrinis	Nacionalinis	KVR objektas: 322.00 kv. m	Pavienis objektas	Istorinis (lemiantis reikšmingumą svarbus); Memorialinis (lemiantis reikšmingumą svarbus)	+	-
138	3602	Dabulės pilkapynas	Utenos rajono sav., Tauragnų sen.	Valstybės saugomas	-	KVR objektas: 14990.00 kv. m	Pavienis objektas	-	-	-

Vertybės Nr.	Unikalūs KVR objekto kodas	Pilnas pavadinimas	Adresas	Statusas	Objekto reikšmingumo lygmuo	Teritorijos plotas	Vertybė pagal sandarą	Vertingųjų savybių pobūdis	Trūkumai	
									Nustatytos vertingosios savybės	Nustatytos apsaugos zonos
1	2	3	4	5	6	7	8	9	10	11
139	7073	Akmuo su dubeniu	Utenos rajono sav., Utenos sen., Katlėrių k.	Valstybės saugomas	-	KVR objektas: 27.00 kv. m	Pavienis objektas	-	-	-
140	16461	Minčios pilkapynas II	Utenos rajono sav., Tauragnų sen., Minčios k.	Valstybės saugomas	Nacionalinis	KVR objektas: 70559.00 kv. m	Pavienis objektas	Archeologinis (lemiantis reikšmingumą); Kraštov aždžio	+	-
141	16465	Minčios pilkapynas VI	Utenos rajono sav., Tauragnų sen., Balčių k.	Valstybės saugomas	Nacionalinis	KVR objektas: 3282.00 kv. m	Pavienis objektas	Archeologinis (lemiantis reikšmingumą); Kraštov aždžio	+	-
142	20332	Pikčiūnų kaimo koplytstulpis	Utenos rajono sav., Daugailių sen., Pikčiūnų k.	Registrinis	Vietinis	KVR objektas: 4.00 kv. m	Pavienis objektas	Dailės (lemiantis reikšmingumą tipiškas)	+	-
143	16150	Griūčių kapinynas	Utenos rajono sav., Utenos sen., Griūčių k.	Registrinis	Regioninis	KVR objektas: 4500.00 kv. m	Pavienis objektas	Archeologinis (lemiantis reikšmingumą)	+	-
144	35259	Lietuvos partizanų Antano Norkūno ir Kazimiero Juodėno kapai	Utenos rajono sav., Daugailių sen., Daugailių mstl.	Registrinis	Nacionalinis	KVR objektas: 5.00 kv. m	Pavienis objektas	Istorinis (lemiantis reikšmingumą svarbus); Memorialinis (lemiantis reikšmingumą svarbus)	+	-
145	31110	Gaižiūnų piliakalnis, vad. Ramybės kalneliu	Utenos rajono sav., Utenos sen., Gaižiūnų k.	Registrinis	Regioninis	KVR objektas: 7000.00 kv. m	Pavienis objektas	Archeologinis (lemiantis reikšmingumą); Kraštov aždžio	+	-
146	16271	Ruklių kapinynas, vad. Milžinkapia is	Utenos rajono sav., Daugailių sen., Ruklių k.	Registrinis	Regioninis	KVR objektas: 3900.00 kv. m	Pavienis objektas	Archeologinis (lemiantis reikšmingumą)	+	-

Vertybės Nr.	Unikalūs KVR objekto kodas	Pilnas pavadinimas	Adresas	Statusas	Objekto reikšmingumo lygmuo	Teritorijos plotas	Vertybė pagal sandarą	Vertingųjų savybių pobūdis	Trūkumai	
									Nustatytos vertingosios savybės	Nustatytos apsaugos zonos
1	2	3	4	5	6	7	8	9	10	11
147	3638	Nolėnų akmuo, vad. Laumių stalu	Utenos rajono sav., Sudeikių sen., Nolėnų k.	Valstybės saugomas	Regioninis	KVR objektas: 25.00 kv. m	Pavienis objektas	Mitologinis (lemiantis reikšmingumą svarbus)	+	Apsaugos nuofizinio poveikio pozonis: 124.00 kv. m
148	3620	Šeimatis pilkapis	Utenos rajono sav., Tauragnų sen., Šeimatis k.	Valstybės saugomas	Regioninis	KVR objektas: 600.00 kv. m	Pavienis objektas	Archeologinis (lemiantis reikšmingumą)	+	-
149	47487	Lietuvos kriminalinės policijos pareigūnų kapai	Utenos rajono sav., Utenos miesto sen., Utenos m.	Registrinis	Nacionalinis	KVR objektas: 19.00 kv. m	Pavienis objektas	Istorinis (lemiantis reikšmingumą retas); Memorialinis (lemiantis reikšmingumą retas)	+	-
150	2554	Luknių kapinynas	Utenos rajono sav., Sudeikių sen., Luknių k.	Registrinis	Regioninis	KVR objektas: 12400.00 kv. m	Pavienis objektas	Archeologinis (lemiantis reikšmingumą)	+	-
151	35401	Bajoriškių senovės gyvenvietė II	Utenos rajono sav., Daugailių sen., Bajoriškių k.	Registrinis	Nacionalinis	KVR objektas: 3309.00 kv. m	Pavienis objektas	Archeologinis (lemiantis reikšmingumą)	+	-
152	13147	Spirtrėnų pirmasis akmuo su dubeniu	Utenos rajono sav., Utenos sen., Spirtrėnų k.	Valstybės saugomas	-	KVR objektas: 48.00 kv. m	Pavienis objektas	-	-	-
153	29619	Akmuo su dubeniu	Utenos rajono sav., Utenos sen., Biliakiemio k.	Valstybės saugomas	-	KVR objektas: 18.00 kv. m	Pavienis objektas	-	-	-
154	16759	Poeto, literatūros kritiko Antano Masionio kapas	Utenos rajono sav., Vyžuonų sen., Vyžuonų mstl., A. Masionio g.	Valstybės saugomas	Nacionalinis	KVR objektas: 5.00 kv. m	Pavienis objektas	Dailės (lemiantis reikšmingumą svarbus); Memorialinis (lemiantis reikšmingumą svarbus)	+	-

Vertybės Nr.	Unikalus KVR objekto kodas	Pilnas pavadinimas	Adresas	Statusas	Objekto reikšmingumo lygmuo	Teritorijos plotas	Vertybė pagal sandarą	Vertingųjų savybių pobūdis	Trūkumai	
									Nustatytos vertingosios savybės	Nustatytos apsaugos zonos
1	2	3	4	5	6	7	8	9	10	11
155	30376	Klykių senosios kapinės	Utenos rajono sav., Tauragnų sen., Klykių k.	Valstybės saugomas	Regioninis	KVR objektas: 529.00 kv. m	Pavienis objektas	Kraštovaizdžio; Memorialinis (lemiantis reikšmingumą svarbus)	+	Apsaugos nuofizinio poveikio pozonis: 127.77 kv. m
156	38807	Utenos žydų senųjų kapinių dalis	Utenos rajono sav., Utenos miesto sen., Utenos m., Stoties g.	Registrinis	Vietinis	KVR objektas: 1457.00 kv. m	Pavienis objektas	Memorialinis (lemiantis reikšmingumą svarbus)	+	-
157	3637	Galelių senovės gyvenvietė	Utenos rajono sav., Vyžuonų sen., Galelių k.	Registrinis	Regioninis	KVR objektas: 27416.00 kv. m	Pavienis objektas	Archeologinis (lemiantis reikšmingumą)	+	-
158	3586	Stabulankių akmuo su plokščiadugniu dubeniu	Utenos rajono sav., Leliūnų sen., Stabulankių k.	Valstybės saugomas	-	KVR objektas: 397.04 kv. m	Pavienis objektas	-	-	-
159	3619	Šeimatis pilkapynas	Utenos rajono sav., Tauragnų sen., Šeimatis k.	Valstybės saugomas	Regioninis	KVR objektas: 4059.00 kv. m	Pavienis objektas	Archeologinis (lemiantis reikšmingumą)	+	-
160	39408	Žudynių ir užkasimo vieta	Utenos rajono sav., Saldutiškio sen., Saldutiškio mstl.	Registrinis	Nacionalinis	KVR objektas: 225.00 kv. m	Pavienis objektas	Istorinis (lemiantis reikšmingumą svarbus); Memorialinis (lemiantis reikšmingumą svarbus)	+	-
161	12214	Taurapilio pilkapynas	Utenos rajono sav., Tauragnų sen., Taurapilio k.	Paminklas	Nacionalinis	KVR objektas: 68472.00 kv. m	Pavienis objektas	Archeologinis (lemiantis reikšmingumą); Kraštovaizdžio	+	Vizualinės apsaugos pozonis: 2104000.00 kv. m
162	16152	Sprakšių pilkapynas	Utenos rajono sav., Vyžuonų sen., Sprakšių k.	Valstybės saugomas	Regioninis	KVR objektas: 1200.00 kv. m	Pavienis objektas	Archeologinis (lemiantis reikšmingumą)	+	-

Vertybės Nr.	Unikalūs KVR objekto kodas	Pilnas pavadinimas	Adresas	Statusas	Objekto reikšmingumo lygmuo	Teritorijos plotas	Vertybė pagal sandarą	Vertingųjų savybių pobūdis	Trūkumai	
									Nustatytos vertingosios savybės	Nustatytos apsaugos zonos
1	2	3	4	5	6	7	8	9	10	11
163	42969	Lietuvos partizanų užkasimo vieta ir kapai	Utenos rajono sav., Saldutiškio sen., Saldutiškio mstl., Liepų g.	Registrinis	Nacionalinis	KVR objektas: 212.00 kv. m	Pavienis objektas	Istorinis (lemiantis reikšmingumą svarbus); Memorialinis (lemiantis reikšmingumą svarbus)	+	-
164	17055	Poeto Jono Šiožinio gimtosios sodybos namas	Utenos rajono sav., Daugailių sen., Šiožinių k.	Registrinis	Vietinis	KVR objektas: 9380.00 kv. m	Pavienis objektas	Architektūrinis (lemiantis reikšmingumą tipiškas); Memorialinis (lemiantis reikšmingumą svarbus)	+	-
165	42945	Artmaniškio piliakalnis	Utenos rajono sav., Utenos sen., Artmaniškio k.	Registrinis	Nacionalinis	KVR objektas: 6725.00 kv. m	Pavienis objektas	Archeologinis (lemiantis reikšmingumą); Kraštov aidžio	+	-
166	3628	Sėlės piliakalnis	Utenos rajono sav., Tauragnų sen., Sėlės k.	Valstybės saugomas	-	KVR objektas: 22000.00 kv. m	Pavienis objektas	-	+	-
167	34727	Jonaukos piliakalnis	Utenos rajono sav., Tauragnų sen., Balčių k.	Registrinis	Regioninis	KVR objektas: 3802.00 kv. m	Pavienis objektas	Archeologinis (lemiantis reikšmingumą); Kraštov aidžio	+	-
168	4310	Kartuvių kalnas	Utenos rajono sav., Vyžuonų sen., Vyžuonų vs.	Valstybės saugomas	-	KVR objektas: 5300.00 kv. m	Pavienis objektas	-	-	-
169	16462	Minčios pilkapynas III	Utenos rajono sav., Tauragnų sen., Minčios k.	Valstybės saugomas	Nacionalinis	KVR objektas: 49190.00 kv. m	Pavienis objektas	Archeologinis (lemiantis reikšmingumą); Kraštov aidžio	+	-
170	29620	Akmuo su "Velnio nugaros antspaudu"	Utenos rajono sav., Saldutiškio sen., Alžutėnų k.	Valstybės saugomas	-	KVR objektas: 200.00 kv. m	Pavienis objektas	-	-	-

Vertybės Nr.	Unikalus KVR objekto kodas	Pilnas pavadinimas	Adresas	Statusas	Objekto reikšmingumo lygmuo	Teritorijos plotas	Vertybė pagal sandarą	Vertingųjų savybių pobūdis	Trūkumai	
									Nustatytos vertingosios savybės	Nustatytos apsaugos zonos
1	2	3	4	5	6	7	8	9	10	11
171	7059	Akmuo su dubeniu	Utenos rajono sav., Utenos sen., Puodžių k.	Valstybės saugomas	-	KVR objektas: 36.00 kv. m	Pavienis objektas	-	-	-
172	17214	Galinių, Užpalių pilkapynas	Utenos rajono sav., Užpalių sen., Galinių k.	Valstybės saugomas	Regioninis	KVR objektas: 8237.00 kv. m	Pavienis objektas	Archeologinis (lemiantis reikšmingumą)	+	Apsaugos nuo fizinio poveikio pozonis: 13032.00 kv. m
173	3581	Pavyžinčio pilkapynas	Utenos rajono sav., Kuktiškių sen., Pavyžinčio k.	Paminklas	Nacionalinis	KVR objektas: 15469.00 kv. m	Pavienis objektas	Archeologinis (lemiantis reikšmingumą)	+	Apsaugos nuo fizinio poveikio pozonis: 2455.00 kv. m
174	2550	Petroniško senovės gyvenvietė	Utenos rajono sav., Sudeikių sen., Petroniško vs.	Registrinis	Regioninis	KVR objektas: 4404.00 kv. m	Pavienis objektas	Archeologinis (lemiantis reikšmingumą)	+	-
175	40644	Antakalnio senovės gyvenvietė	Utenos rajono sav., Saldutiškio sen., Antakalnio k.	Registrinis	Regioninis	KVR objektas: 4279.00 kv. m	Pavienis objektas	Archeologinis (lemiantis reikšmingumą); Kraštov aizdžio	+	-
176	17266	Lietuvos partizanų kapas	Utenos rajono sav., Sudeikių sen., Padbuožės k.	Registrinis	Nacionalinis	KVR objektas: 10.00 kv. m	Pavienis objektas	Istorinis (lemiantis reikšmingumą svarbus); Memorialinis (lemiantis reikšmingumą svarbus)	+	-
177	16466	Varniškių pilkapynas II	Utenos rajono sav., Tauragnų sen., Skroblaus I vs.	Valstybės saugomas	Nacionalinis	KVR objektas: 3533.00 kv. m	Pavienis objektas	Archeologinis (lemiantis reikšmingumą); Kraštov aizdžio	+	-
178	3587	Sūngailiško piliakalnis	Utenos rajono sav., Leliūnų sen., Sūngailiško k.	Valstybės saugomas	-	KVR objektas: 21000.10 kv. m	Pavienis objektas	-	+	-

Vertybės Nr.	Unikalūs KVR objekto kodas	Pilnas pavadinimas	Adresas	Statusas	Objekto reikšmingumo lygmuo	Teritorijos plotas	Vertybė pagal sandarą	Vertingųjų savybių pobūdis	Trūkumai	
									Nustatytos vertingosios savybės	Nustatytos apsaugos zonos
1	2	3	4	5	6	7	8	9	10	11
179	29529	Biologijos mokslų habilituotos daktarės Eugenijos Šimkūnaitės kapas	Utenos rajono sav., Tauragnų sen., Tauragnų mstl., A. Musteikio g.	Valstybės saugomas	Nacionalinis	KVR objektas: 8.00 kv. m	Pavienis objektas	Memorialinis (lemiantis reikšmingumą svarbus)	+	-
180	7056	Nemeikščių piliakalnis	Utenos rajono sav., Utenos sen., Nemeikščių k.	Registrinis	Regioninis	KVR objektas: 23405.00 kv. m	Pavienis objektas	Archeologinis (lemiantis reikšmingumą); Kraštov aždžio	+	-
181	3601	Dabulės pilkapis	Utenos rajono sav., Tauragnų sen., Balčių k.	Valstybės saugomas	Regioninis	KVR objektas: 775.00 kv. m	Pavienis objektas	Archeologinis (lemiantis reikšmingumą)	+	-
182	27110	Utenėlės dvarvietė, vad. Padvarčiais	Utenos rajono sav., Leliūnų sen., Utenėlės k.	Valstybės saugomas	Regioninis	KVR objektas: 17396.00 kv. m	Pavienis objektas	Archeologinis (lemiantis reikšmingumą); Kraštov aždžio	+	Apsaugos nuo fizinio poveikio pozonis: 12124.00 kv. m
183	3608	Armališkių piliakalnis	Utenos rajono sav., Sudeikių sen., Armališkių vs.	Valstybės saugomas	-	KVR objektas: 11991.00 kv. m	Pavienis objektas	-	+	-
184	27108	Aknystėlių kapinynas	Utenos rajono sav., Leliūnų sen., Aknystėlių k.	Valstybės saugomas	Regioninis	KVR objektas: 16700.00 kv. m	Pavienis objektas	Archeologinis (lemiantis reikšmingumą)	+	Apsaugos nuo fizinio poveikio pozonis: 3028.00 kv. m
185	2541	Maželiškių kapinynas, vad. Plikio kalva	Utenos rajono sav., Leliūnų sen., Maželiškių k.	Registrinis	Regioninis	KVR objektas: 1700.00 kv. m	Pavienis objektas	Archeologinis (lemiantis reikšmingumą)	+	-
186	13035	Ažugirių kapinynas	Utenos rajono sav., Leliūnų sen., Ažugirių k.	Valstybės saugomas	Regioninis	KVR objektas: 3093.00 kv. m	Pavienis objektas	Archeologinis (lemiantis reikšmingumą)	+	Apsaugos nuo fizinio poveikio pozonis: 1839.00 kv. m

Vertybės Nr.	Unikalūs KVR objekto kodas	Pilnas pavadinimas	Adresas	Statusas	Objekto reikšmingumo lygmuo	Teritorijos plotas	Vertybė pagal sandarą	Vertingųjų savybių pobūdis	Trūkumai	
									Nustatytos vertingosios savybės	Nustatytos apsaugos zonos
1	2	3	4	5	6	7	8	9	10	11
187	1740	Svirnas	Utenos rajono sav., Saldutiškio sen., Kalytiškės k.	Registrinis	Vietinis	KVR objektas: 330.00 kv. m	Pavienis objektas	Architektūrinis (lemiantis reikšmingumą svarbus); Etnokultūrinis (lemiantis reikšmingumą svarbus)	+	-
188	33771	Noliškio piliakalnis	Utenos rajono sav., Daugailių sen., Noliškio k.	Registrinis	Regioninis	KVR objektas: 17117.00 kv. m	Pavienis objektas	Archeologinis (lemiantis reikšmingumą); Kraštovaidžio	+	-
189	43849	Lietuvos banko Utenos skyriaus pastatas	Utenos rajono sav., Utenos miesto sen., Utenos m., J. Basanavičiaus g. 61	Registrinis	Regioninis	KVR objektas: 1905.00 kv. m	Pavienis objektas	Architektūrinis (lemiantis reikšmingumą retas); Dailės (lemiantis reikšmingumą svarbus)	+	-
190	3598	Subiščio pilkapynas	Utenos rajono sav., Saldutiškio sen., Žiezdrėlės k.	Valstybės saugomas	-	KVR objektas: 53425.00 kv. m	Pavienis objektas	-	-	-
191	29624	Akmuo su dubeniu	Utenos rajono sav., Tauragnų sen., Tauragnų mstl., A. Musteikio g.	Valstybės saugomas	-	KVR objektas: 7.00 kv. m	Pavienis objektas	-	-	-
192	2552	Degėsių piliakalnis, vad. Lapakalniū	Utenos rajono sav., Užpalių sen., Degėsių k.	Valstybės saugomas	-	KVR objektas: 8000.00 kv. m	Pavienis objektas	-	+	Vizualinės apsaugos pozonis: 741600.00 kv. m
193	14474	Indubakių kaimo kapinių stogastulpis	Utenos rajono sav., Saldutiškio sen., Indubakių k.	Registrinis	Vietinis	KVR objektas: 1.00 kv. m	Pavienis objektas	Dailės (lemiantis reikšmingumą tipišką)	+	-
194	17213	Galinių senovės gyvenvietė	Utenos rajono sav., Užpalių sen., Galinių k.	Valstybės saugomas	Regioninis	KVR objektas: 5621.00 kv. m	Pavienis objektas	Archeologinis (lemiantis reikšmingumą)	+	Apsaugos nuo fizinio poveikio pozonis: 1923.00 kv. m

Vertybės Nr.	Unikalūs KVR objekto kodas	Pilnas pavadinimas	Adresas	Statusas	Objekto reikšmingumo lygmuo	Teritorijos plotas	Vertybė pagal sandarą	Vertingųjų savybių pobūdis	Trūkumai	
									Nustatytos vertingos savybės	Nustatytos apsaugos zonos
1	2	3	4	5	6	7	8	9	10	11
195	35257	Lietuvos partizanų Vytauto Kruopio-Laimučio ir Antano Tilindžio-Dilinio kapas	Utenos rajono sav., Daugailių sen., Daugailių mstl.	Registrinis	Nacionalinis	KVR objektas: 9.00 kv. m	Pavienis objektas	Istorinis (lemiantis reikšmingumą svarbus); Memorialinis (lemiantis reikšmingumą svarbus)	+	-
196	3610	Bikūnų piliakalnis	Utenos rajono sav., Sudeikių sen., Bikūnų k.	Valstybės saugomas	-	KVR objektas: 13000.00 kv. m	Pavienis objektas	-	+	Vizualinės apsaugos pozonis: 710000.00 kv. m
197	17051	Lietuvos karių kapai	Utenos rajono sav., Utenos miesto sen., Utenos m., Bažnyčios g.	Valstybės saugomas	Nacionalinis	KVR objektas: 75.00 kv. m	Pavienis objektas	Istorinis (lemiantis reikšmingumą svarbus); Memorialinis (lemiantis reikšmingumą svarbus)	+	Apsaugos nuo fizinio poveikio pozonis: 1.00 kv. m
198	3615	Šikšnių piliakalnis	Utenos rajono sav., Daugailių sen., Šikšnių k.	Valstybės saugomas	-	KVR objektas: 50000.00 kv. m	Pavienis objektas	-	+	-
199	7089	Akmuo su dubeniu	Utenos rajono sav., Sudeikių sen., Sudeikių mstl., Klevų g.	Valstybės saugomas	-	KVR objektas: 27.00 kv. m	Pavienis objektas	-	-	-
200	35397	Pakalnių senovės gyvenvietė	Utenos rajono sav., Leliūnų sen., Pakalnių k.	Registrinis	Regioninis	KVR objektas: 9617.00 kv. m	Pavienis objektas	Archeologinis (lemiantis reikšmingumą)	+	-
201	7039	Bajoriškių piliakalnis	Utenos rajono sav., Daugailių sen., Bajoriškių k.	Registrinis	Regioninis	KVR objektas: 11989.00 kv. m	Pavienis objektas	Archeologinis (lemiantis reikšmingumą); Kraštov aždžio	+	-

Vertybės Nr.	Unikalus KVR objekto kodas	Pilnas pavadinimas	Adresas	Statusas	Objekto reikšmingumo lygmuo	Teritorijos plotas	Vertybė pagal sandarą	Vertingųjų savybių pobūdis	Trūkumai	
									Nustatytos vertingosios savybės	Nustatytos apsaugos zonos
1	2	3	4	5	6	7	8	9	10	11
202	3582	Andreikėnų piliakalnis, vad. Juozapotos kalnu	Utenos rajono sav., Utenos sen., Andreikėnų k.	Paminklas	Nacionalinis	KVR objektas: 61889.00 kv. m	Pavienis objektas	Archeologinis (lemiantis reikšmingumą); Kraštov aidžio; Mitologinis (lemiantis reikšmingumą svarbus)	+	Vizualinės apsaugos pozonis: 208293.00 kv. m
203	27111	Antandrajos kapinynas	Utenos rajono sav., Daugailių sen., Antandrajos k.	Valstybės saugomas	Regioninis	KVR objektas: 7952.00 kv. m	Pavienis objektas	Archeologinis (lemiantis reikšmingumą)	+	Apsaugos nuo fizinio poveikio pozonis: 2288.00 kv. m
204	16463	Minčios pilkapynas IV	Utenos rajono sav., Tauragnų sen., Minčios k.	Valstybės saugomas	Nacionalinis	KVR objektas: 2798.00 kv. m	Pavienis objektas	Archeologinis (lemiantis reikšmingumą); Kraštov aidžio	+	-
205	7115	Sen. Gyvenvietė	Utenos rajono sav., Užpalių sen., Kaniūkų k.	Registrinis	-	KVR objektas: 6597.76 kv. m	Pavienis objektas	-	-	-
206	14464	Stogastulpis su ornamentuotu kryželiu	Utenos rajono sav., Utenos miesto sen., Utenos m.	Registrinis	-	-	Pavienis objektas	-	-	-
207	17052	Rašytojo, tautodailininko, kunigo Petro Markevičiaus kapas	Utenos rajono sav., Utenos miesto sen., Utenos m., Bažnyčios g.	Valstybės saugomas	Regioninis	KVR objektas: 9.00 kv. m	Pavienis objektas	Memorialinis (lemiantis reikšmingumą svarbus)	+	-
208	21481	Ragas vad. Dievaragiu	Utenos rajono sav., Tauragnų sen., Daunorių k.	Valstybės saugomas	-	KVR objektas: 223000.00 kv. m	Pavienis objektas	-	+	-
209	14484	Jono ir Marijos Šatkų antkapis	Utenos rajono sav., Užpalių sen., Užpalių mstl., Astiko g.	Registrinis	Regioninis	KVR objektas: 6.00 kv. m	Pavienis objektas	Dailės (lemiantis reikšmingumą svarbus)	+	-

Vertybės Nr.	Unikalus KVR objekto kodas	Pilnas pavadinimas	Adresas	Statusas	Objekto reikšmingumo lygmuo	Teritorijos plotas	Vertybė pagal sandarą	Vertingųjų savybių pobūdis	Trūkumai	
									Nustatytos vertingosios savybės	Nustatytos apsaugos zonos
1	2	3	4	5	6	7	8	9	10	11
210	33755	Daugailių piliakalnis II, vad. Pylimu	Utenos rajono sav., Daugailių sen., Garnių k.	Registrinis	Regioninis	KVR objektas: 22912.00 kv. m	Pavienis objektas	Archeologinis (lemiantis reikšmingumą); Kraštov aizdžio	+	-
211	2543	Senovės gyvenvietė	Utenos rajono sav., Leliūnų sen., Baltučių k.	Registrinis	-	KVR objektas: 3020.87 kv. m	Pavienis objektas	-	-	-
212	14467	Kuktiškių miestelio Šv. Jono Krikštytojo bažnyčios šventoriaus kryžius	Utenos rajono sav., Kuktiškių sen., Kuktiškių mstl.	Registrinis	Regioninis	KVR objektas: 8.00 kv. m	Pavienis objektas	Dailės (lemiantis reikšmingumą svarbus); Sakralinis (lemiantis reikšmingumą svarbus)	+	-
213	2556	Asmalų kaimavietė	Utenos rajono sav., Kuktiškių sen., Asmalų k.	Valstybės saugomas	-	KVR objektas: 78600.00 kv. m	Pavienis objektas	-	-	-
214	42709	Vaišnoriškės kaimo Jono Žilėno etnoarchitektūrinės sodybos kluonas	Utenos rajono sav., Tauragnų sen., Vaišnoriškės k.	Registrinis	Regioninis	KVR objektas: 705.00 kv. m	Pavienis objektas	Architektūrinis (lemiantis reikšmingumą svarbus); Etnokultūrinis (lemiantis reikšmingumą svarbus)	+	-
215	4023	Pilkapis, vad. Prancūzkapiu	Utenos rajono sav., Tauragnų sen., Tauragnų k.	Registrinis	-	KVR objektas: 2520.59 kv. m	Pavienis objektas	-	-	-
216	3640	Skaistašilio pilkapynas II	Utenos rajono sav., Sudeikių sen., Kavoliškio vs.	Valstybės saugomas	Regioninis	KVR objektas: 9103.00 kv. m	Pavienis objektas	Archeologinis (lemiantis reikšmingumą)	+	-

Vertybės Nr.	Unikalus KVR objekto kodas	Pilnas pavadinimas	Adresas	Statusas	Objekto reikšmingumo lygmuo	Teritorijos plotas	Vertybė pagal sandarą	Vertingųjų savybių pobūdis	Trūkumai	
									Nustatytos vertingosios savybės	Nustatytos apsaugos zonos
1	2	3	4	5	6	7	8	9	10	11
217	17265	Dauniškio kaimo senųjų kapinių ir Lietuvos partizanų užkasimo vietos ir kapų komplekso Lietuvos partizanų užkasimo vieta ir kapai	Utenos rajono sav., Utenos miesto sen., Utenos m., Sudeikių g.	Registrinis	Nacionalinis	-	Pavienis objektas	Istorinis (lemiantis reikšmingumą svarbus); Memorialinis (lemiantis reikšmingumą svarbus)	+	-
218	33223	Pakalnių dvarvietė	Utenos rajono sav., Leliūnų sen., Pakalnių k.	Registrinis	Regioninis	KVR objektas: 38548.00 kv. m	Pavienis objektas	Archeologinis (lemiantis reikšmingumą); Kraštov aždžio	+	-
219	7079	Bikūnų kapinynas, vad. Kapų kalnu	Utenos rajono sav., Sudeikių sen., Bikūnų k.	Registrinis	Regioninis	KVR objektas: 9700.00 kv. m	Pavienis objektas	Archeologinis (lemiantis reikšmingumą); Kraštov aždžio	+	-
220	14475	Kirdeikių kaimo kryžius	Utenos rajono sav., Saldutiškio sen., Kirdeikių k.	Registrinis	Vietinis	KVR objektas: 1.00 kv. m	Pavienis objektas	Dailės (lemiantis reikšmingumą tipiškas)	+	-
221	7108	Akmuo su dubeniu III	Utenos rajono sav., Tauragnų sen., Šimkūnų k.	Registrinis	-	-	Pavienis objektas	-	-	-
222	3616	Daunorių, Paduobių pilkapynas vad. Kuronais	Utenos rajono sav., Tauragnų sen., Daunorių k.	Valstybės saugomas	-	KVR objektas: 20.70 kv. m	Pavienis objektas	-	-	-
223	14473	Dryžių kaimo kapinių stogastulpis	Utenos rajono sav., Saldutiškio sen., Dryžių k.	Registrinis	Vietinis	KVR objektas: 9.00 kv. m	Pavienis objektas	Dailės (lemiantis reikšmingumą tipiškas)	+	-

Vertybės Nr.	Unikalus KVR objekto kodas	Pilnas pavadinimas	Adresas	Statusas	Objekto reikšmingumo lygmuo	Teritorijos plotas	Vertybė pagal sandarą	Vertingųjų savybių pobūdis	Trūkumai	
									Nustatytos vertingosios savybės	Nustatytos apsaugos zonos
1	2	3	4	5	6	7	8	9	10	11
224	11313	Žydų žudynių vieta ir kapai	Utenos rajono sav., Utenos miesto sen., Utenos m., Užpalių g.	Registrinis	Nacionalinis	KVR objektas: 2568.00 kv. m	Pavienis objektas	Istorinis (lemiantis reikšmingumą svarbus); Memorialinis (lemiantis reikšmingumą svarbus)	+	-
225	17061	Sodybos vieta	Utenos rajono sav., Vyžuonų sen., Grybelių k.	Valstybės saugomas	-	KVR objektas: 4500.00 kv. m	Pavienis objektas	-	-	Vizualinės apsaugos pozonis: 28010.71 kv. m
226	2546	Stasiūnų pilkapynas	Utenos rajono sav., Saldutiškio sen., Stasiūnų k.	Valstybės saugomas	-	KVR objektas: 1.50 kv. m	Pavienis objektas	-	-	-
227	39407	Vyžuonų žydų žudynių vieta ir kapas	Utenos rajono sav., Sudeikių sen., Luknių k.	Registrinis	Nacionalinis	KVR objektas: 300.00 kv. m	Pavienis objektas	Istorinis (lemiantis reikšmingumą svarbus); Memorialinis (lemiantis reikšmingumą svarbus)	+	-
228	29525	Visuomenės veikėjo, kunigo Juozo Bakšio kapas	Utenos rajono sav., Utenos miesto sen., Utenos m., Bažnyčios g.	Valstybės saugomas	Nacionalinis	KVR objektas: 20.00 kv. m	Pavienis objektas	Dailės (lemiantis reikšmingumą svarbus); Istorinis (lemiantis reikšmingumą svarbus); Memorialinis (lemiantis reikšmingumą svarbus)	+	-
229	15190	Antkapinis paminklas	Utenos rajono sav., Utenos miesto sen., Utenos m.	Registrinis	-	-	Pavienis objektas	-	-	-
230	30377	Antandrajos kaimo senosios kapinės	Utenos rajono sav., Daugailių sen., Antandrajos k.	Valstybės saugomas	Regioninis	KVR objektas: 1632.00 kv. m	Pavienis objektas	Dailės (lemiantis reikšmingumą svarbus); Memorialinis (lemiantis reikšmingumą svarbus)	+	Apsaugos nuo fizinio poveikio pozonis: 361.00 kv. m
231	15399	Antkapinis paminklas	Utenos rajono sav., Vyžuonų sen., Vyžuonų mstl.	paveldo objekto saugomas	-	-	Pavienis objektas	-	-	-

Vertybės Nr.	Unikalūs KVR objekto kodas	Pilnas pavadinimas	Adresas	Statusas	Objekto reikšmingumo lygmuo	Teritorijos plotas	Vertybė pagal sandarą	Vertingųjų savybių pobūdis	Trūkumai	
									Nustatytos vertingosios savybės	Nustatytos apsaugos zonos
1	2	3	4	5	6	7	8	9	10	11
232	35400	Bajoriškių senovės gyvenvietė	Utenos rajono sav., Daugailių sen., Bajoriškių k.	Registrinis	Nacionalinis	KVR objektas: 6225.00 kv. m	Pavienis objektas	Archeologinis (lemiantis reikšmingumą)	+	-
233	7135	Nolėnų piliakalnis	Utenos rajono sav., Sudeikių sen., Nolėnų k.	Valstybės saugomas	Nacionalinis	KVR objektas: 53260.00 kv. m	Pavienis objektas	Archeologinis (lemiantis reikšmingumą); Kraštov aidžio; Mitologinis (lemiantis reikšmingumą svarbus)	+	Vizualinės apsaugos pozonis: 154940.00 kv. m
234	14482	Antkapinis paminklas	Utenos rajono sav., Tauragnų sen., Tauragnų mstl.	Registrinis	-	-	Pavienis objektas	-	-	-
235	7128	Akmenys su dubenimis - dingęs vienas akmuo	Utenos rajono sav., Užpalių sen., Bartašiūnų k.	Valstybės saugomas	-	KVR objektas: 40.00 kv. m	Pavienis objektas	-	-	-
236	3594	Vosgėlių piliakalnis	Utenos rajono sav., Leliūnų sen., Vosgėlių k.	Valstybės saugomas	-	KVR objektas: 6921.00 kv. m	Pavienis objektas	-	+	-

**3 lentelė.** Utenos rajono savivaldybės teritorijoje esančios kultūros vertybės pagal sandarą: Vietovės

Vertybės Nr.	Unikalūs KVR objekto kodas	Pilnas pavadinimas	Adresas	Statusas	Objekto reikšmingumo lygmuo	Teritorijos plotas	Vertybė pagal sandarą	Vertingųjų savybių pobūdis	Trūkumai	
									Nustatytos vertingosios savybės	Nustatytos apsaugos zonos
1	2	3	4	5	6	7	8	9	10	11
1	10331	Trijų sodybų kaimas	Utenos rajono sav., Saldutiškio sen., Stasiūnų k.	Kultūros paveldo objekto apsauga panaikinta	-	-	Vietovė	-	-	-
2	10333	Šuminių etnoarchitekūrinis kaimas	Utenos rajono sav., Tauragnų sen., Šuminių k.	Registritinis	Regioninis	KVR objektas: 61013.00 kv. m	Vietovė	Architektūrinis (lemiantis reikšmingumą retas); Etnokultūrinis (lemiantis reikšmingumą svarbus); Kraštovaizdžio; Urbanistinis (lemiantis reikšmingumą svarbus); Želdynų (lemiantis reikšmingumą svarbus)	+	-
3	10335	Keturių sodybų kaimas	Utenos rajono sav., Tauragnų sen., Šiaudiniškio k.	Registritinis	-	KVR objektas: 21000.00 kv. m	Vietovė	-	-	-
4	10334	Vaišnoriškės etnoarchitekūrinis kaimas	Utenos rajono sav., Tauragnų sen., Vaišnoriškės k.	Registritinis	Regioninis	KVR objektas: 43349.00 kv. m	Vietovė	Architektūrinis (lemiantis reikšmingumą svarbus); Etnokultūrinis (lemiantis reikšmingumą svarbus); Kraštovaizdžio; Urbanistinis (lemiantis reikšmingumą svarbus)	+	-
5	10332	Penkių sodybų kaimas	Utenos rajono sav., Tauragnų sen., Strazdų k.	Registritinis	-	KVR objektas: 75000.00 kv. m	Vietovė	-	-	-